

36 Politiereglement op het verkeer bij verscheidene evenementen.

Samenstelling:

Aanwezig:

May Aernouts, Schepen; Kris Van Looveren, Schepen; Rit Luyckx, Schepen; Pieter Cools, Schepen; Ilke Pompen; Katrin Kempnaers, Schepen; Luc Loos, Algemeen directeur

Verontschuldigd:

Dieter Wouters, Burgemeester - Voorzitter

Beschrijving

Motivering

Gelet op de hierna vermelde aanvragen tot het inrichten van volgende activiteiten:

Datum aanvraag	Aanvrager	Activiteit	Datum activiteit	Locatie
21 maart 2024	Monnikenheide-Spectrum	Opendeurdag	28 april 2024	Monnikenheide-Spectrum (Gasthuisstraat)
8 februari 2024	Gooreind Koerse	Gooreind Koerse (Kidstoer, G-toer en groot parcours)	15 juni 2024	GC 't Schoolhuis + parcours (Theo Verellelaan - Kerkplaats - Gemeentebos - Oude Baan - Grotstraat - Posterijstraat - Theo Verellenlaan)
25 maart 2024	Parochie St. Jozef Gooreind	Vormselviering en eerste communie	13 april en 12 mei 2024	Parkeervrij maken van ingang kerk Gooreind
25 februari 2024	Privé (Stijn Van Tichelt)	Privé trouwfeest (Parkeerverbod Oude Baan 70-72)	6 juli 2024	Oude Baan 70 (Gooreind)

		om vlotte doorgang te garanderen)		
1 februari 2024	Roparun Antwerpen (Alexandra Tempelaars)	Roparun doortocht in Wuustwezel (met feestelijke doorkomst aan site CODA / Amandina / Sociaal Huis) Parkeerverbod parking Sociaal Huis.	19 mei 2024	Site CODA vzw / Amandina / Sociaal Huis
18 maart 2024	Buurtschap Braken	Buurtfeest met BBQ	11 mei 2024	Wachelbergen (tussen nr. 51 en 61)

Gelet op het decreet lokaal bestuur;

Gelet op de wet betreffende de politie van het wegverkeer, gecoördineerd door het koninklijk besluit van 16 maart 1968;

Gelet op het koninklijk besluit van 1 december 1975, houdende het algemeen reglement van de politie op het wegverkeer;

Gelet op het ministerieel besluit dd. 11 oktober 1976 waarbij de minimumafmetingen en de bijzondere plaatsingsvoorwaarden van de verkeerstekens worden bepaald;

Gelet op het ministerieel rondschrijven betreffende de aanvullende reglementen en de plaatsing van verkeerstekens;

Gelet op de omzendbrief van de Gouverneur van de provincie Antwerpen dd. 8 september 1970;

Gelet op het advies van de Verkeerspolitie van de PZ-Grens;

Overwegende dat de veiligheid van de toeschouwers en de deelnemers dient gewaarborgd te worden;

Overwegende dat tijdelijke maatregelen noodzakelijk zijn met het oog op de openbare veiligheid en de regeling van het verkeer tijdens deze manifestatie;

Besluit

Artikel 1

Goedkeuring wordt verleend aan de hierbij gevoegde politieadviezen bij de inrichting van bovengenoemde activiteiten.

Artikel 2

Huidige verordening wordt bekend gemaakt overeenkomstig artikels 285-288 van het decreet lokaal bestuur. De verkeersmaatregelen worden bekend gemaakt met de passende verkeerstekens overeenkomstig artikel 12 van de wet betreffende de politie op het wegverkeer.

Artikel 3

Onverminderd de toepassing van de straffen voorgeschreven bij artikel 29 van de gecoördineerde wet van de politie op het wegverkeer worden inbreuken op deze verordening bestraft met politiestraffen.

Artikel 4

Afschrift van deze verordening wordt overgemaakt aan:

- de Griffier van de Rechtbank van Eerste Aanleg te Antwerpen;
- de Griffier van de Politierechtbank te Antwerpen;
- de korpschef van de PZ-Grens;
- de verantwoordelijke inrichters;
- de brandweercommandant van Wuustwezel.

Artikel 5

Deze reglementen zullen kenbaar gemaakt worden op de gemeentelijke website op 5 april 2024.

Aldus beslist in bovenvermelde zitting,
Namens het College van Burgemeester en Schepenen



Algemeen Directeur
(get.) Luc Loos

Burgemeester, wnd.
May Aernouts

Algemeen Directeur
Luc Loos

**Voor eensluidend afschrift:
Wuustwezel, 2 april 2024**

Burgemeester, wnd.
May Aernouts



POLITIEREGLEMENT

Wielervedstrijd “Gooreindse Koerse”

Art. 1

Naar aanleiding van de wielervedstrijd “Gooreindse Koerse” zijn volgende tijdelijke verkeersmaatregelen van kracht

op zaterdag 15 juni 2024 van 12u00 tot 20u00

1) G Koerse = van 12u00 tot 15u00

2) Gooreindse Koerse = van 15u00 tot 20u00

Art. 2

Parcours – Omloop 1) Kidstoer + G Koerse

Het betreft een wielervedstrijd op :

een gesloten parcours in wijzerszin

Het parcours loopt als volgt : Theo Verellenlaan (start en aankomst)

: **Kerkplaats**

: **Gasthuisstraat**

: **Grotstraat**

: **Marialaan**

Art. 3

Verboden voor alle verkeer m.u.v. hulpdiensten

Volgende straten/straatdelen worden afgesloten voor alle bestuurders muv hulpdiensten :

- **Theo Verellenlaan**

- **Kerkplaats**

- **Gasthuisstraat**

- **Grotstraat**

- **Marialaan**

Dit wordt ter kennis gebracht door plaatsing van rood-wit hekken over de volledige rijbaanbreedte op volgende locaties:

- **Theo Verellenlaan** : voor kruispunt Marialaan
- **Rerum Novarumlaan**: voor kruispunt Theo Verellenlaan
- **Gemeentebos**: voor kruispunt Kerkplaats
- **Kerkplaats** : voor kruispunt Gemeentebos
- **Kerkplaats**: voor kruispunt Gasthuisstraat
- **Gasthuisstraat**: in- en uitrit voormalig Sint Jozef rusthuis
- **Sint-Jozefplein**: voor kruispunt Gasthuisstraat
- **Gasthuisstraat**: in- en uitrit Sint Jozef rusthuis
- **Jozef reyniersstraat**: voor kruispunt Gasthuisstraat
- **Gasthuisstraat**: 3X Verbindingstraatjes naar garages
- **Grotstraat**: voor kruispunt Gasthuisstraat
- **Pastoor de Witstraat**: voor kruispunt Grotstraat
- **Grotstraat**: voor kruispunt Marialaan
- **Mezennestje**: voor kruispunt Marialaan

De hekken worden voorzien van volgende signalisatie :

- een bord C3
- een onderbord "Uitgezonderd hulpdiensten"
- een bord "Manifestatie"
- de nodige verlichting

Borden C31b met onderbord M3 wordt respectievelijk geplaatst in Het Geleeg aan het kruispunt met de Grotstraat.

Zie signalisatieplan

Art. 4

Afgesloten voor doorgaand verkeer

Volgende straten/straatdelen worden voorbehouden aan plaatselijk verkeer :

- **Theo Verellenlaan**
- **Rerum Novarumlaan**
- **Gemeentebos**
- **Kerkplaats**
- **Grotstraat**
- **Grotstraat**
- **Mezennestje**

Dit wordt ter kennis gebracht door plaatsing van een rood-wit hek op de rechter rijbaanhelft op volgende locaties:

- **Theo Verellenlaan** : na kruispunt Mezennestje
- **Rerum Novarumlaan** : na kruispunt lage Baan
- **Gemeentebos** : Na kruispunt Jozef Janssenstraat
- **Kerkplaats**: na kruispunt Oude Baan
- **Grotstraat**: na kruispunt Oud Gooreind
- **Grotstraat**: na kruispunt Het Geleeg
- **Mezennestje**: na kruispunt Mezennestje

Deze hekken worden voorzien van volgende signalisatie :

- een bord C3 + onderbord "uitgezonderd plaatselijk verkeer"
- een bord "Manifestatie"
- een bord F45

Zie signalisatieplan

Art. 5

Stilstaan- en parkeerverbod

Er geldt een stilstaan- en parkeerverbod aan weerszijden van de rijbaan d.m.v. borden E3 met tijdsbepalende onderborden "**15/06/2024 van 08u00 tot 19u30**" en onderpijlborden Xa-b-d op volgende locaties:

- **Zie art.2: Omloop 1) Kidstoer + G Koerse**

Deze bebording wordt minimaal herhaald na elk kruispunt.
Plaatsing van parkeerverbod signalisatie dient minimum 4 kalenderdagen vooraf te gebeuren.

Zie signalisatieplan

Art. 6

Omleidingen

Volgende omleiding wordt bewegwijzerd met borden F41 in één richting:

- Boterdijk – Martendijk - Bredabaan

Volgende omleiding wordt bewegwijzerd met borden F41 in twee richtingen:

- Bredabaan – Bosduinstraat

Zie signalisatieplan – Gooreind Koerse (omloop 2)

Art. 7

Signaalgevers

De organisatie is verplicht signaalgevers in te zetten op volgende locaties :

- 1) Theo Verellenlaan X Marialaan
- 2) Rerum Novarumlaan X Theo Verellenlaan
- 3) Kerkplaats X Theo Verellenlaan
- 4) Kerkplaats X Gasthuisstraat
- 5) Gasthuisstraat X in- en uitrit voormalig rusthuis Sint Jozef
- 6) Sint Jozefplein X Gasthuisstraat
- 7) Gasthuisstraat X in- en uitrit rusthuis Sint Jozef
- 8) Nieuwe Baan X Gasthuisstraat
- 9) Grotstraat X Gasthuisstraat
- 10) Pastoor de Witstraat X Grotstraat
- 11) Grotstraat X Marialaan
- 12) Mezenestje X Marialaan

De signaalgevers dienen 45 minuten voor aanvang van de wielervedstrijd op hun standplaats te zijn.

Zie signalisatieplan

Art. 8

De inrichter staat in voor :

- de plaatsing, de instandhouding en de verwijdering van de tijdelijke signalisatie
- de schriftelijke verwittiging van de omwonenden inzake de manifestatie en de eraan verbonden tijdelijke verkeersmaatregelen
- de bewegwijzering naar de manifestatie en de voorziene parkings

Art. 9

Hulpdiensten

Ten allen tijde dient een doorgang te worden vrijgelaten voor de hulpdiensten van minimum 4 meter.

GOOREINDSE KOERSE

Art. 10

Parcours – Omloop 2) Gooreindse Koerse

Het betreft een wielervedstrijd op :

een gesloten parcours in wijzerszin

Het parcours loopt als volgt : **Theo Verellenlaan (start en aankomst)**

- : **Kerkplaats**
- : **Gemeentebos**
- : **Kerkhofstraat**
- : **Oude Baan**
- : **Grotstraat**
- : **Posterijstraat**
- : **Theo Verellenlaan**

Art. 11

Verboden voor alle verkeer m.u.v. hulpdiensten

Volgende straten/straatdelen worden afgesloten voor alle bestuurders muv hulpdiensten :

- Theo Verellenlaan**
- **Kerkplaats**
- **Gemeentebos**
- **Kerkhofstraat**
- **Oude Baan**
- **Grotstraat**
- **Posterijstraat**
- **Theo Verellenlaan**

Dit wordt ter kennis gebracht door plaatsing van rood-wit hekken over de volledige rijbaanbreedte op volgende locaties:

- **Theo Verellenlaan** : voor kruispunt Posterijstraat
- **Waterdreef** : voor kruispunt Theo Verellenlaan
- **Helpt Elkanderstraat** : voor kruispunt Theo Verellenlaan
- **Mezennestje** : voor kruispunt Theo Verellenlaan
- **Marialaan** : voor kruispunt Theo Verellenlaan
- **Rerum Novarumlaan** : voor kruispunt Theo Verellenlaan
- **Kerkplaats** : schuin op het kruispunt Kerkplaats/Gasthuisstraat
- **Kerkplaats** : voor kruispunt Kerkplaats
- **St.Jozefstraat** : voor kruispunt Gemeentebos
- **Gemeentebos** : voor het kruispunt Kerkhofstraat
- **Oude Baan** : voor kruispunt Kerkhofstraat
- **Kerkhofstraat** : na het kruispunt Oude Baan
- **Kerkplaats** : na kruispunt Oude Baan
- **Goorbosstraat** : voor kruispunt Oude Baan
- **Kerkplaats** : voor kruispunt Oude Baan
- **St.Jozefplein** : voor kruispunt Oude Baan
- **Straatje na het St.Jozefplein**
- **Nieuwe Baan** : voor kruispunt Oude Baan
- **A.Goetstouwersstraat** : voor kruispunt Oude Baan
- **Straatje voor huisnummer 22 zijstraatje Oude Baan**

- **Den Bouw** : voor kruispunt Oude Baan
- **Oude Gooreind** : voor kruispunt Grotstraat
- **Gasthuisstraat** : voor kruispunt Grotstraat
- **Pastoor De Witstraat** : voor kruispunt Grotstraat
- **Marialaan** : voor kruispunt Grotstraat
- **Het Geleeg** : voor kruispunt Grotstraat
- **Steenbakkerijstraat** : voor kruispunt Grotstraat
- **Grotstraat** : voor kruispunt Posterijstraat
- **Steenbakkerijstraat** : voor en na kruispunt Posterijstraat 2X

De hekken worden voorzien van volgende signalisatie :

- een bord C3
- een onderbord "Uitgezonderd hulpdiensten"
- een bord "Manifestatie"
- de nodige verlichting

Zie signalisatieplan

Art. 12

Afgesloten voor doorgaand verkeer

Volgende straten/straatdelen worden voorbehouden aan plaatselijk verkeer :

- **Waterdreef**
- **Helpt Elkanderstraat**
- **Rerum Novarumlaan**
- **Gemeentebos**
- **Goorbosstraat**
- **Oude Baan**
- **Mansionstraat**
- **Grotstraat**
- **Steenbakkerijstraat**
- **Theo Verellenlaan**

Dit wordt ter kennis gebracht door plaatsing van een rood-wit hek op de rechter rijbaanhelft op volgende locaties :

- **Waterdreef** : na kruispunt Emiel Verellenlaan
- **Helpt Elkanderstraat** : na kruispunt Lage Baan
- **Rerum Novarumlaan** : na kruispunt Lage Baan
- **Gemeentebos** : na kruispunt Bosduinstraat
- **Goorbosstraat** : na kruispunt Bosduinstraat
- **Oud Gooreind** : na kruispunt Boterdijk
- **Mansionstraat** : na kruispunt Bredabaan
- **Grotstraat** : na kruispunt Bredabaan
- **Steenbakkerijstraat** : na kruispunt Bredabaan
- **Theo Verellenlaan** : na kruispunt Bredabaan

Deze hekken worden voorzien van volgende signalisatie :

- een bord C3 + onderbord "uitgezonderd plaatselijk verkeer"
- een bord "Manifestatie"
- een bord F45

Zie signalisatieplan

Art. 13

Stilstaan- en parkeerverbod

Er geldt een stilstaan- en parkeerverbod aan weerszijden van de rijbaan d.m.v. borden E3 met tijdsbepalende onderborden “**15/06/2024 van 08u00 tot 19u30**” en onderpijlborden Xa-b-d op volgende locaties:

- zie art.11 volledige omloop parcours

+ **Bosduinstraat : tussen Gemeentebos en Oude Baan (langs kant waar nog geen stilstaan- en parkeerverbod staat)**

+ **Bosduinstraat : tussen Oude Baan en huisnummer 149 (in beide rijrichtingen stilstaan- en parkeerverbod staat)**

+ **Bosduinstraat : tussen Oude Baan en huisnummer 149 (in beide rijrichtingen)**

Deze bebording wordt minimaal herhaald na elk kruispunt.

Plaatsing van parkeerverbod signalisatie dient minimum 4 kalenderdagen vooraf te gebeuren.

Zie signalisatieplan

Art. 14

Voorsignalisatie

Op volgende locaties wordt een voorsignalisatie geplaatst bestaande uit een bord F39 met de tekst “manifestatie” en omleiding en de nodige verlichting

- **Oud Gooreind:** thv huisnummer 28

Zie signalisatieplan

Art. 15

Omleidingen

Volgende omleiding wordt bewegwijzerd met borden F41 in één richting:

- Boterdijk – Martendijk - Bredabaan

Volgende omleiding wordt bewegwijzerd met borden F41 in twee richtingen:

- Bredabaan – Bosduinstraat

Zie signalisatieplan

Art. 16

Bijkomende signalisatie

Volgende bijkomende signalisatie dient geplaatst op hierna volgende locaties :

- **Het Geleeg** : voor kruispunt Grotsstraat = het verkeersbord C31b

Art. 17

Signaalgevers

De organisatie is verplicht signaalgevers in te zetten op volgende locaties :

- 1) Theo Verellenlaan x Posterijstraat
- 2) Waterdreef x Theo Verellenlaan
- 3) Posterijstraat x Theo Verellenlaan
- 4) Helpt Elkanderstraat x Theo Verellenlaan
- 5) Mezenestje x Theo Verellenlaan
- 6) Rerum Novarumlaan x Theo Verellenlaan
- 7) Marialaan x Theo Verellenlaan
- 8) Start x aankomst
- 9) Kerkplaats x Gasthuisstraat
- 10) Kerkplaats x Gemeentebos
- 11) Sint Jozefstraat x Kerkhofstraat
- 12) Gemeentebos x Kerkhofstraat
- 13) Kerkhofstraat x Bosduinstraat
- 14) Bosduinstraat x Oude Baan
- 15) Sint Jozefstraat x Oude Baan
- 16) Kerkplaats x Oude Baan
- 17) Goorbosstraat x Oude Baan
- 18) Kerkplaats x Oude Baan
- 19) St.Jozefplein x Oude Baan
- 20) straatje na St Jozefplein x Oude Baan
- 21) Nieuwe Buiten x Oude Baan
- 22) A.Goetstouwersstraat x Oude Baan
- 23) Straatje voor huisnummer 22 Oude Baan
- 24) Den Bouw x Oude Baan
- 25) Oud Gooreind x Oude Baan
- 26) Grotstraat x Oude Baan
- 27) Gasthuisstraat x Grotstraat
- 28) Pastoor Witstraat x Grotstraat
- 29) fietspadje recht over Pastoor Witstraat
- 30) Marialaan x Grotstraat
- 31) Steenbakkerijstraat x Grotstraat
- 32) Het Geleeg x Grotstraat
- 33) Grotstraat x Posterijstraat
- 34) Steenbakkerijstraat x Posterijstraat
- 35) Posterijstraat x Steenbakkerijstraat

Zie signalisatieplan

De signaalgevers dienen 45 minuten voor aanvang van de wielervedstrijd op hun standplaats te zijn.

Art. 18

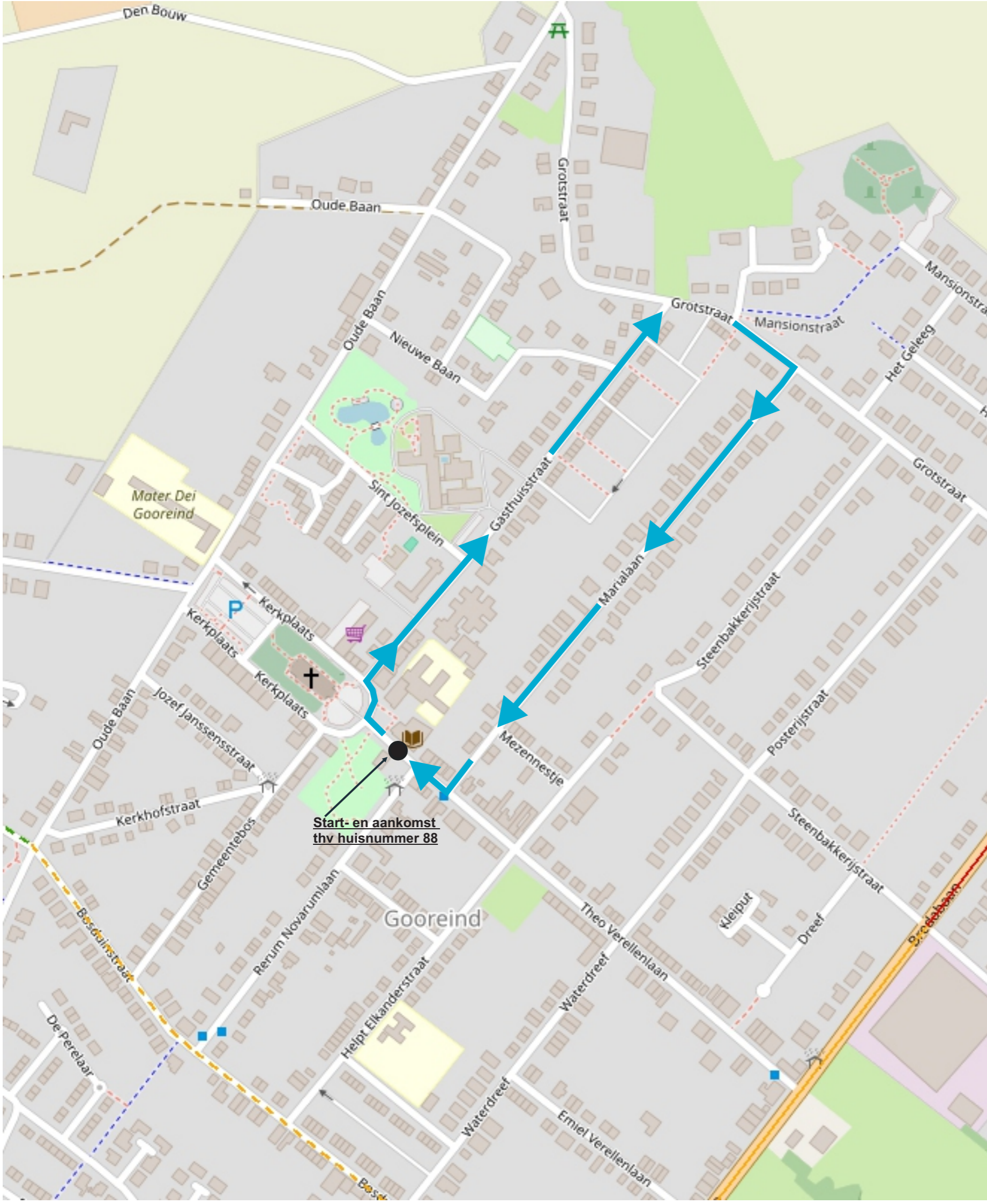
De inrichter staat in voor :

- de plaatsing, de instandhouding en de verwijdering van de tijdelijke signalisatie
- de schriftelijke verwittiging van de omwonenden inzake de manifestatie** en de eraan verbonden tijdelijke verkeersmaatregelen
- de bewegwijzering naar de manifestatie en de voorziene parkings

Art. 19

Hulpdiensten

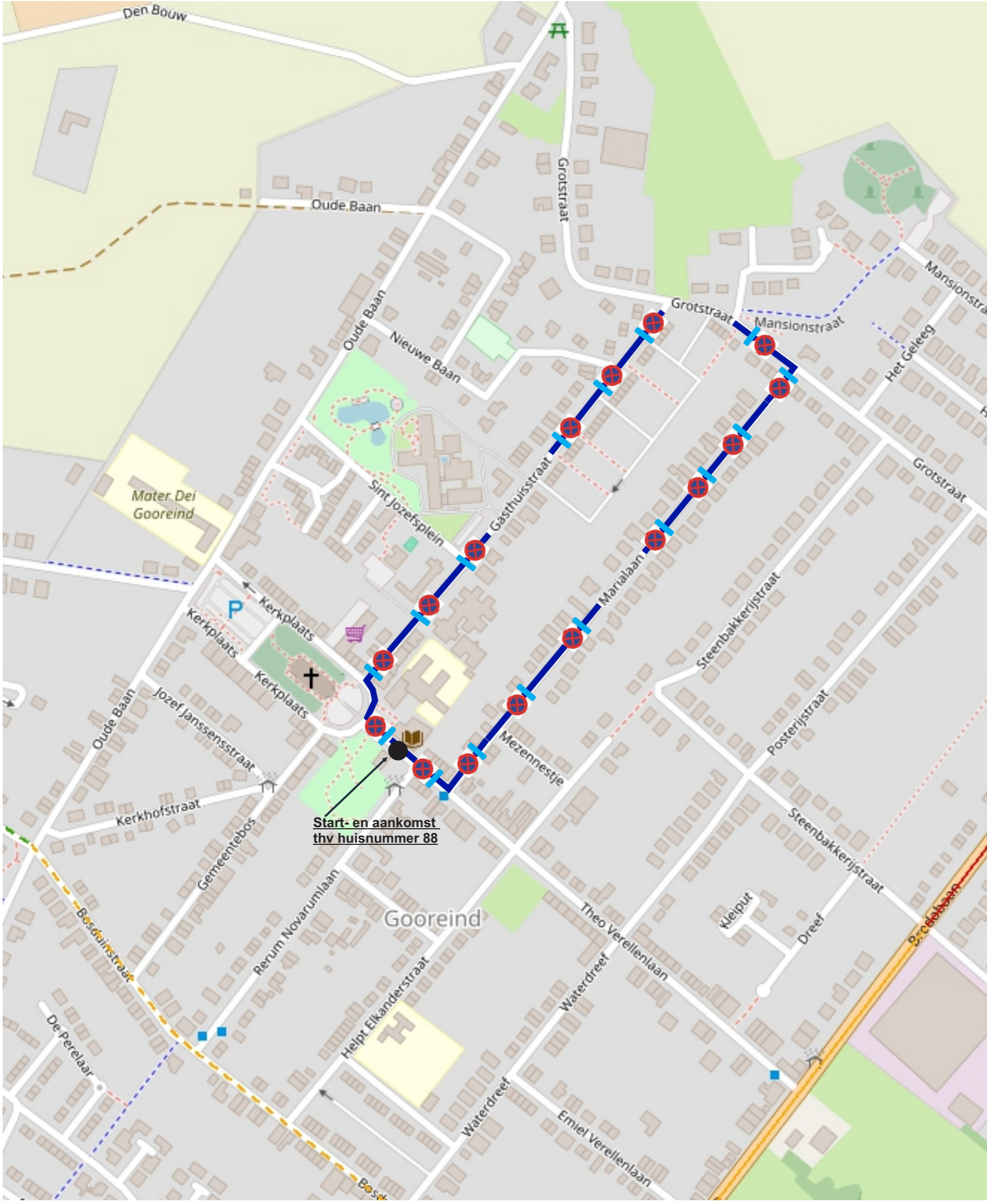
Ten allen tijde dient een doorgang te worden vrijgelaten voor de hulpdiensten van minimum 4 meter.




Legende

  Gesloten parcours

Projectnaam : Sp1: Kidstoer en G-toer
Parcour
Ontwerp : Calander Yasmine, Assistent

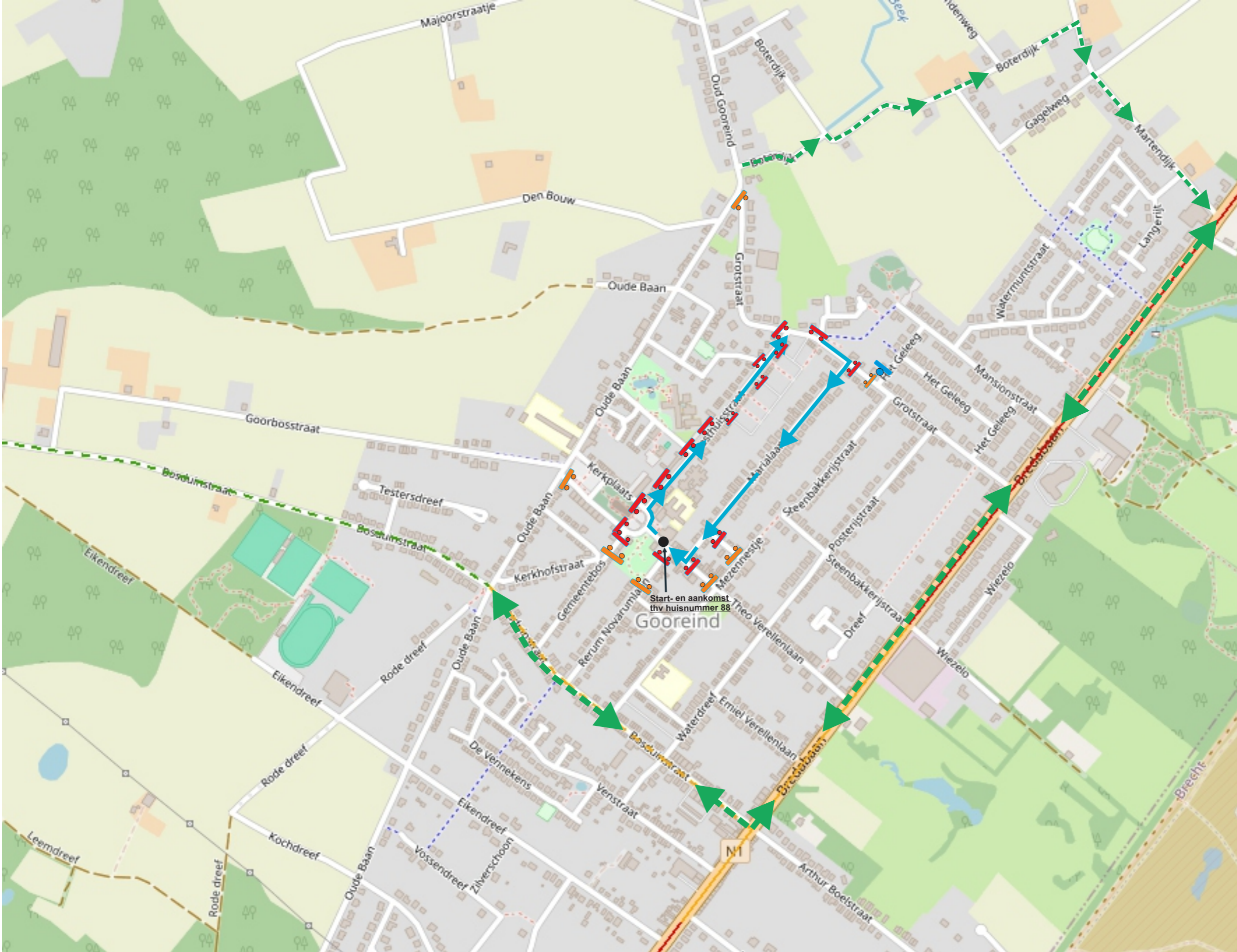


Legende




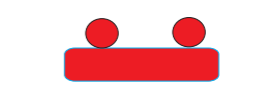
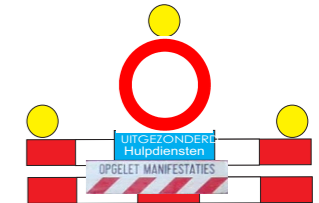
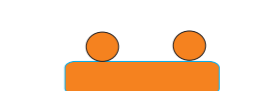





Stilstaan- en parkeerverbod wordt ingesteld langs beide zijden over heel het parcours dmv tijdsbepalende onderborden en onderpijlborden Xa, Xb of Xd.

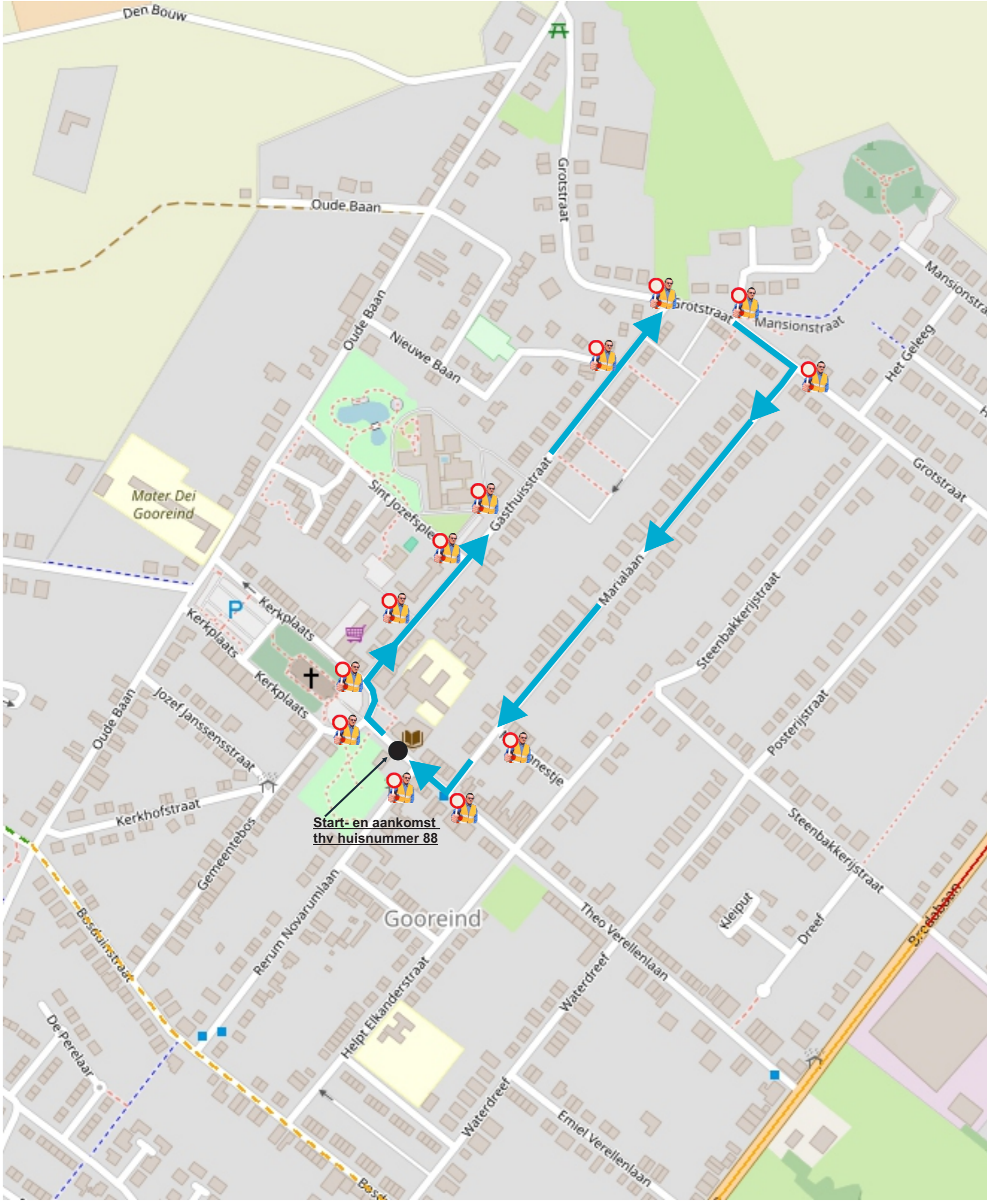
Projectnaam : Sp2: Kidstoer en G-toer
Stilstaan- en parkeerverbod
Ontwerp : Calander Yasmine, Assistent



Legende

-  Gesloten parcours
-  Omleidingsweg in 2 richtingen afgepijld met borden F41
-  Omleidingsweg in 1 richting afgepijld met borden F41
-  
-  
-  

Projectnaam : Sp3: Kidstoer en G-toer Afsluiting + Omleiding
Ontwerp : Calander Yasmine, Assistent



Legende

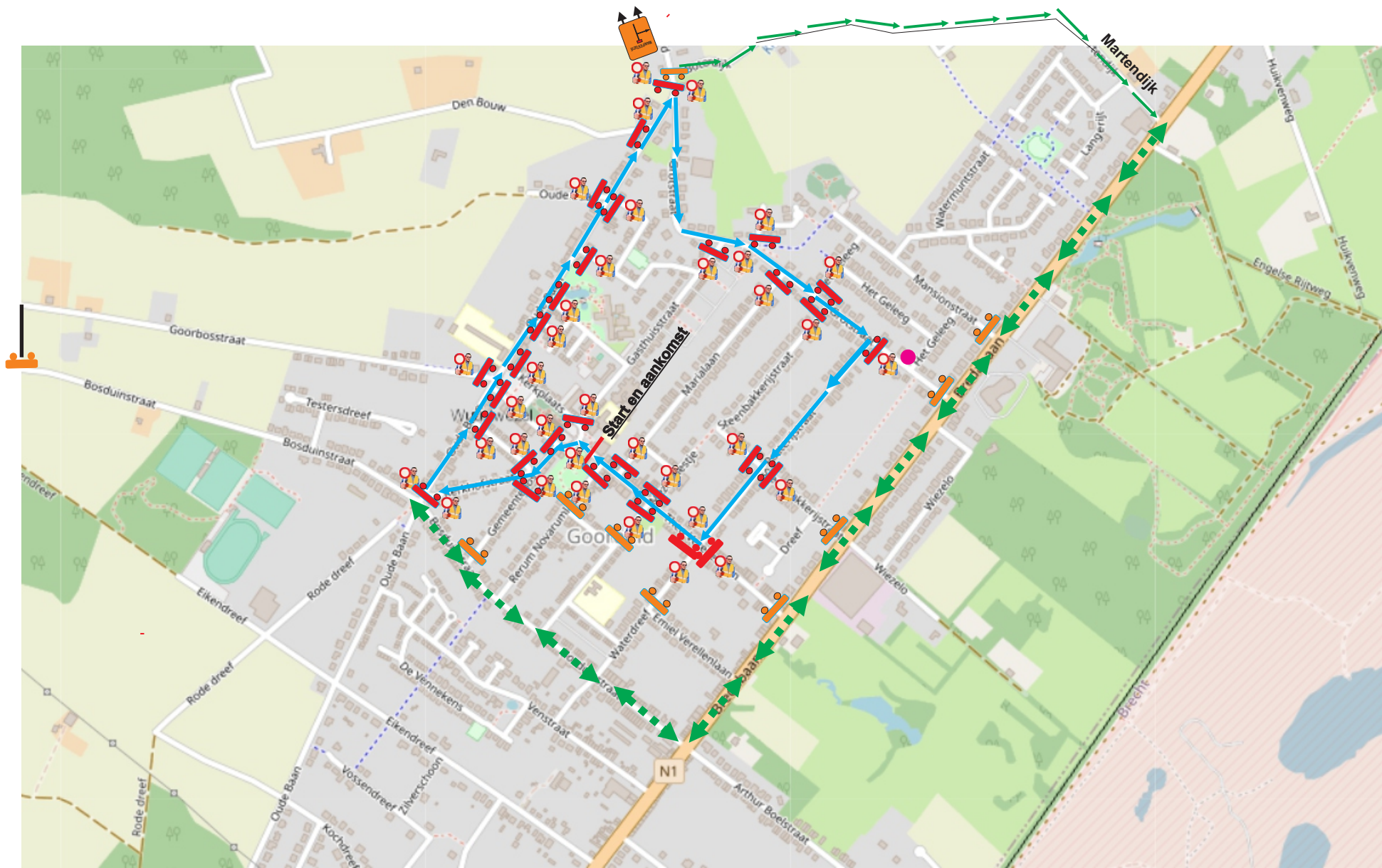


== Gesloten parcours






== Signaalgevers

Projectnaam : Sp4: Kidstoer en G-toer
Signaalgevers
Ontwerp : Calander Yasmine, Assistent



Legende:

-  **Gesloten parcours = stilstaan- en parkeerverbod op het gehele parcours**
- + Bosduinstraat : tussen Gemeentebos en Oude Baan (langs kant waar nog geen stilstaan - en parkeerverbod staat)
- + Bosduinstraat : tussen Oude Baan en huisnummer 149 (in beide rijrichtingen)
-  
- 
-  **omleidingsweg**
-  **Omlidingsweg in 2 richtingen afgeplijnd met borden F41**
- 
- 
- 
-
-
-
-
-
-
-
-
-
-
-
-
-
-
-
-
-
-
-
-
-
-
-
-
-
-
-
-
-
-
-
-
-
-
-
-
-
-
-
-
-
-
-
-
-
-
-
-
-
-
-
-
-
-
-
-
-
-
-
-
-
-
-
-
-
-
-
-
-
-
-
-
-
-
-
-
-
-
-
-
-
-
-
-
-
-
-
-
-
-
-
-
-
-
-
-
-
-
-
-
-
-
-
-
-
-
-
-
-
-
-
-
-
-
-
-
-
-
-
-
-
-
-
-
-
-
-
-
-
-
-
-
-
-
-
-
-
-
-
-
-
-
-
-
-
-
-
-
-
-
-
-
-
-
-
-
-
-
-
-
-
-
-
-
-
-
-
-
-
-
-
-
-
-
-
-
-
-
-
-

Projectnaam : **Gooreind Koerse NIEUW**
 Ontwerp : **Speltincx Daniella,agent**