

**20 Politiereglement op het verkeer bij verscheidene evenementen.**

### Samenstelling:

#### Aanwezig:

May Aernouts, Schepen; Kris Van Looveren, Schepen; Rit Luyckx, Schepen; Ilke Pompen; Katrin Kempnaers, Schepen; Luc Loos, Algemeen directeur

#### Verontschuldigd:

Dieter Wouters, Burgemeester - Voorzitter; Pieter Cools, Schepen

### Beschrijving

#### Motivering

Gelet op het decreet lokaal bestuur;

Gelet op de wet betreffende de politie van het wegverkeer, gecoördineerd door het koninklijk besluit van 16 maart 1968;

Gelet op het koninklijk besluit van 1 december 1975, houdende het algemeen reglement van de politie op het wegverkeer;

Gelet op het ministerieel besluit dd. 11 oktober 1976 waarbij de minimumafmetingen en de bijzondere plaatsingsvoorwaarden van de verkeerstekens worden bepaald;

Gelet op het ministerieel rondschrijven betreffende de aanvullende reglementen en de plaatsing van verkeerstekens;

Gelet op de omzendbrief van de Gouverneur van de provincie Antwerpen dd. 8 september 1970;

Gelet op de hierna vermelde aanvragen tot het inrichten van volgende activiteiten:

Datum aanvraag	Aanvrager	Activiteit	Datum activiteit	Locatie
3 maart 2024	Buurtschap De Notelaar	De Notelaar koers en duatlon	20 en 21 juli 2024	Sportpark De Dorens en omliggende straten

Gelet op het advies van de Verkeerspolitie van de PZ-Grens;

Overwegende dat de veiligheid van de toeschouwers en de deelnemers dient gewaarborgd te worden;

Overwegende dat tijdelijke maatregelen noodzakelijk zijn met het oog op de openbare veiligheid en de regeling van het verkeer tijdens deze manifestatie;

### Besluit

#### Artikel 1

Goedkeuring wordt verleend aan de hierbij gevoegde politieadviezen bij de inrichting van bovengenoemde activiteiten.

#### **Artikel 2**

Huidige verordening wordt bekend gemaakt overeenkomstig artikels 285-288 van het decreet lokaal bestuur. De verkeersmaatregelen worden bekend gemaakt met de passende verkeerstekens overeenkomstig artikel 12 van de wet betreffende de politie op het wegverkeer.

#### **Artikel 3**

Onverminderd de toepassing van de straffen voorgeschreven bij artikel 29 van de gecoördineerde wet van de politie op het wegverkeer worden inbreuken op deze verordening bestraft met politiestrafpen.

#### **Artikel 4**

Afschrift van deze verordening wordt overgemaakt aan:

- de Griffier van de Rechtbank van Eerste Aanleg te Antwerpen;
- de Griffier van de Politierechtbank te Antwerpen;
- de korpschef van de PZ-Grens;
- de verantwoordelijke inrichters;
- de brandweercommandant van Wuustwezel.

#### **Artikel 5**

Deze reglementen zullen kenbaar gemaakt worden op de gemeentelijke website op 12 april 2024.

Aldus beslist in bovenvermelde zitting,  
Namens het College van Burgemeester en Schepenen


Algemeen Directeur  
(get.) Luc Loos

Burgemeester, wnd.  
May Aernouts

Algemeen Directeur  
Luc Loos

**Voor eensluidend afschrift:  
Wuustwezel, 8 april 2024**

Burgemeester, wnd.  
May Aernouts



## POLITIEREGLEMENT

### **Wielervedstrijd “extra koers voor de Duatlon”**

#### **Art. 1**

Naar aanleiding van de wielervedstrijd “extra koers voor de Duatlon ” zijn volgende tijdelijke verkeersmaatregelen van kracht op **zaterdag 20 juli 2024 van 18u00 tot 21u00**

#### **Art. 2**

##### ***Parcours - Omloop***

Het betreft een wielervedstrijd met **enkel kruispunten van de 2 de categorie:**

een open (éénrichtingsverkeer met wedstrijd mee) parcours in (tegen)wijzerszin

een gesloten parcours in (tegen)wijzerszin

Het parcours loopt als volgt : Brechtseweg – Molenakkerstraat – Bareelstraat – Marsweg – Neervenweg

#### **Art. 3**

##### ***Verboden voor alle verkeer mvv hulpdiensten***

Volgende straten/straatdelen worden afgesloten voor alle bestuurders mvv hulpdiensten :

- Brechtseweg : van Tommelbergweg tot Palmbosstraat (**uitgez.bus De Lijn rr.Loenhout**)
- Molenakkerstraat : van Brechtseweg tot Bareelstraat
- Bareelstraat : volledig
- Marsweg : volledig
- Neervenweg : van Marsweg tot Brechtseweg (**uitgez.bus De Lijn rr. Brecht**)
- Tienpondstraat : van Vonderweg tot Brechtseweg
- Verbindingsstraatje tussen Kapelstraat en Tienpondstraat
- Vonderweg : volledig
- Eyckhoflaan: volledig
- Gasthofweg : volledig
- Akkerweg : volledig
- Hechtweg : volledig
- Molenakkerstraat : Van Bareelstraat tot Brechtseweg

De afsluiting van deze straten of weggedeelten wordt ter kennis gebracht d.m.v. rood-wit hekken geplaatst over de volledige breedte van de rijbaan waarop volgende signalisatie wordt aangebracht:

- een bord C3
- een onderbord “Uitgezonderd hulpdiensten”
- een bord “Manifestatie”
- de nodige verlichting

\*De nadar geplaatst op de Brechtseweg na het kruispunt Tommelbergweg rr.Loenhout wordt bijkomend voorzien van een ondebord “Uitgezonderd De Lijn” onder het verkeersbord C3 en een bord F41 wijzend richting Tommelbergweg.

\*De nadar geplaatst op de Brechtseweg voor het kruispunt Neervenweg rr.Loenhout wordt bijkomend voorzien van een onderbord “Uitgezonderd De Lijn” onder het verkeersbord C3.

\*De nadar geplaatst op de Neervenweg voor het kruispunt Marsweg rr.Brecht wordt bijkomend voorzien van een onderbord “Uitgezonderd De Lijn” onder het verkeersbord C3.

***Zie signalisatieplan***

#### **Art. 4**

##### ***Afgesloten voor doorgaand verkeer***

Volgende straten/straatdelen worden voorbehouden aan plaatselijk verkeer :

- Neervenweg : van Wuustwezelseweg tot Marsweg
- Bareelstraat : van Wuustwezelseweg tot Marsweg
- Palmbosstraat : volledig
- Burgemeester J.Van Looverenplein : volledig
- Brechtseweg : van Kapelstraat tot Palmbosstraat
- Tienpondstraat : van Sint Lenaartseweg tot Vonderweg
- De Stroobloem

Dit wordt ter kennis gebracht door plaatsing van een rood-wit hek op de rechter rijbaanhelft

Waarop volgende signalisatie wordt aangebracht

- een bord C3 + onderbord "uitgezonderd plaatselijk verkeer"
- een bord "Manifestatie"
- een bord F45
- een bord F41
- de nodige verlichting

Borden C31a/b worden respectievelijk geplaatst op de

- Wuustwezelseweg weerszijden van het kruispunt met de Neervenweg
- Wuustwezelseweg weerszijden van het kruispunt Bareelstraat.
- Stoffezandstraat weerszijden van het kruispunt Palmbosstraat
- Stoffezandstraat weerszijden van het kruispunt Brechtseweg

Bord C31a wordt respectievelijk geplaatst op de Brechtseweg voor het kruispunt Tienpondstraat.

##### ***Zie signalisatieplan***

#### **Art. 5**

##### ***Omleiding(en)***

Volgende omleiding wordt bewegwijzerd met borden F41 in twee rijrichtingen :

- Tommelbergweg – Ambachtstraat – Sint Lenaartseweg – Kapelstraat – Stoffezandstraat – Wuustwezelseweg –

Omleiding De Lijn:

- bus van Brecht naar Loenhout : via Brechtseweg
- bus van Loenhout naar Brecht : via Neervenweg

##### ***Zie signalisatieplan***

#### **Art. 6**

##### ***Signaalgevers***

De organisatie is verplicht signaalgevers in te zetten op volgende locaties :

##### **b.categorie 2:**

01. Dorensweg (start)
02. Brechtseweg # Molenakkerstraat
03. Molenakkerstraat # Bareelstraat
04. Bareelstraat # Gasthofweg
05. Bareelstraat # Palmbosstraat

06. Bareelstraat # Marsweg
07. Marsweg # Eyckhoflaan
08. Neervenweg # Marsweg
09. Neervenweg # Schotteweg
10. Neervenweg # Gasthofweg
11. Neervenweg # Blaktweg
12. Neervenweg # Schietveldweg
13. Neervenweg # Akkerweg
14. Neervenweg # Heiendweg
15. Neervenweg # Hechtweg
16. Neervenweg # Brechtseweg
17. Molenakkerstraat # Brechtseweg
18. Brechtseweg # Dorensweg
19. Brechtseweg # thv wijkhuis – aankomst
20. Brechtseweg # Palmbosstraat
21. Brechtseweg # Tienpondstraat
22. Tienpondstraat # Vonderweg

### **Zie signalisatieplan**

De signaalgevers dienen uiterlijk 30 min voor aanvang van de wielervedstrijd op hun standplaats te zijn.

### **Art. 7**

#### **Parkeerverbod en stilstandsverbod**

Er geldt een parkeer- en stilstandsverbod aan weerszijden dmv borden E3 met tijdsbepalende onderborden en onderpijlborden Xa-b-d op volgende plaatsen:

- de ganse omloop ( Brechtseweg – Molenakkerstraat – Bareelstraat – Marsweg – Neervenweg

- **parking “Dorens” Van woensdag 19/07/2024 vanaf 18u00 tem vrijdag 21/07/2024 tot 18u00.**

Deze borden worden herhaald na elk kruispunt.

Plaatsing van parkeerverbodsignalisatie dient minimum 4 kalenderdagen vooraf te gebeuren.

### **Art. 8**

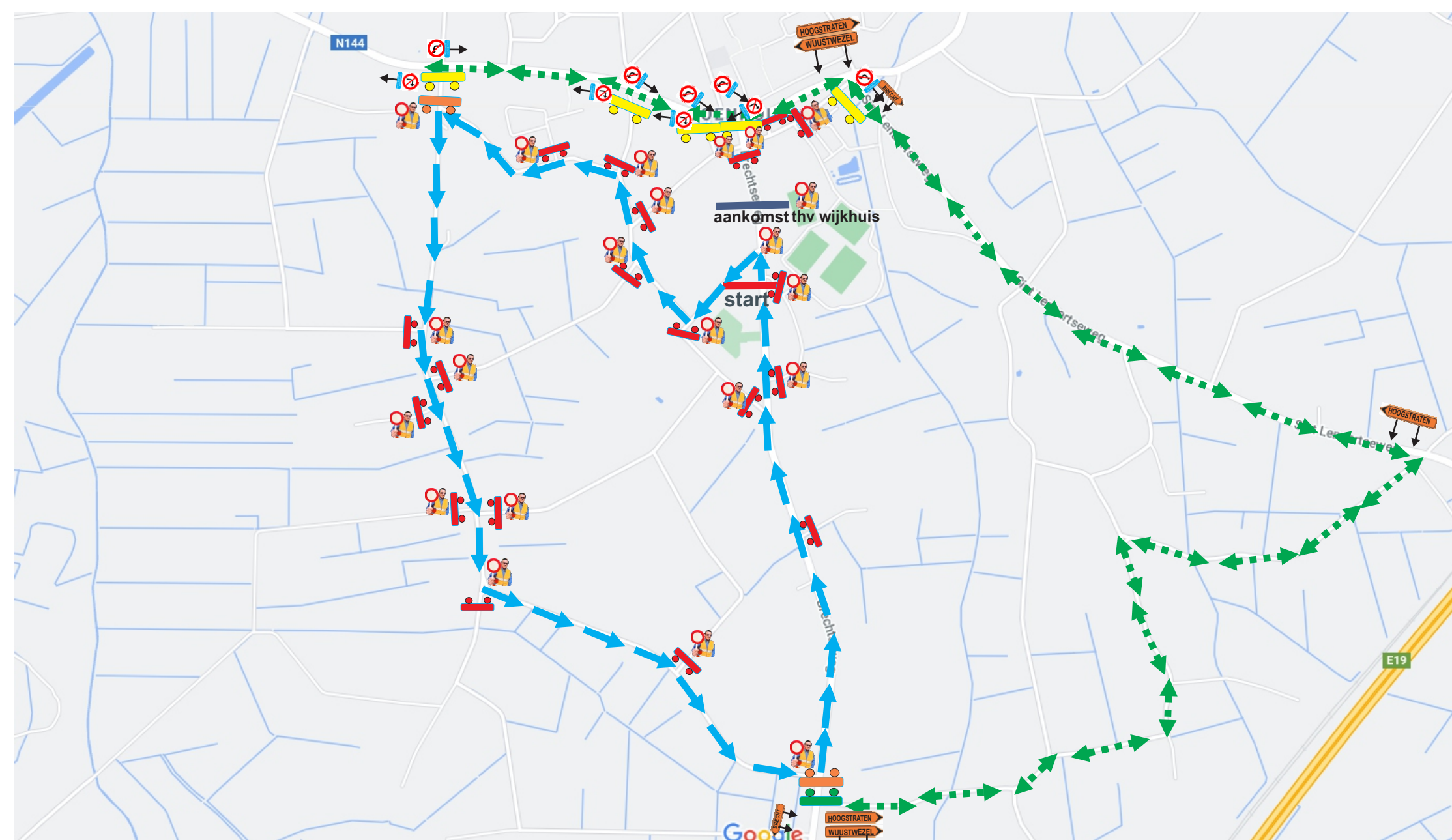
#### **De inrichter staat in voor :**

- de plaatsing, de instandhouding en de verwijdering van de tijdelijke signalisatie
- de schriftelijke verwittiging van de omwonenden inzake de manifestatie en de eraan verbonden tijdelijke verkeersmaatregelen
- de bewegwijzering naar de manifestatie en de voorziene parkings

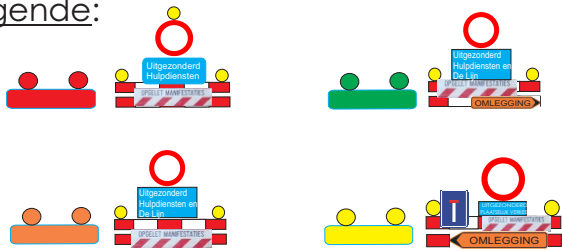
### **Art. 9**

#### **Hulpdiensten**

Ten allen tijde dient een doorgang te worden vrijgelaten voor de hulpdiensten van minimum 4 meter.



Legende:



**gesloten parcours koers  
+ stilstaan- en parkeerverbod  
op het gehele parcours**

Omleidingsweg in 2 richtingen  
afgepijld met borden F41



01 tem 22  
2 de categorie

Projectnaam : extra koers Duatlon  
20/07/2021  
Ontwerp : Speltincx Daniella,agent

## POLITIEREGLEMENT

### **Duatlon De Notelaar**

#### **Art. 1**

Naar aanleiding van **Duatlon De Notelaar - jeugdinitiatie** zijn volgende tijdelijke verkeersmaatregelen van kracht op zondag 21 juli 2024 van **11u00 tot 16u00**.

#### **Art. 2**

##### ***Verboden voor alle verkeer***

Volgende straten/straatdelen worden afgesloten voor alle bestuurders:

- Dorensweg : volledig
- Brechtseweg : van Molenakkerstraat tot Molenakkerstraat (**uitgez.bus De lijn rr Brecht**)  
De afsluiting van deze straten of weggedeelten wordt ter kennis gebracht d.m.v. rood-wit hekken geplaatst over de volledige breedte van de rijbaan waarop volgende signalisatie wordt aangebracht:
  - een bord C3 + een onderbord "Opgelet Manifestatie"
  - de nodige verlichting
- Het hek geplaatst na het kruispunt Molenakkerstraat rr Brecht wordt bijkomend voorzien van een onderbord "uitgezonderd De Lijn".

**Zie signalisatieplan**

#### **Art. 3**

##### ***Afgesloten voor doorgaand verkeer***

In volgende straten/straatdelen worden voorbehouden aan plaatselijk verkeer:

- Brechtseweg : van Palmbosstraat tot Molenakkerstraat
- Brechtseweg : van Neervenweg tot Molenakkerstraat  
Dit wordt ter kennis gebracht door plaatsing van een rood-wit hek op de rechter rijbaanhelft voorzien van:
  - een bord C3 + onderbord "uitgezonderd plaatselijk verkeer"
  - een bord "Opgelet Manifestatie"
  - een bord F45
  - de nodige verlichting

**Opgelet deze borden moeten na de jeugdinitiatie verwijderd worden en vervangen worden door de borden zie art. 8 en art. 9**

**Zie signalisatieplan**

#### **Art. 4**

##### ***Parkeerverbod***

Er geldt een parkeer- en stilstaanverbod aan weerszijden dmv borden E3 met tijdsbepalende onderborden en onderpijlborden Xa-b-d op volgende plaatsen :

- de ganse omloop – jeugdinitiatie + duatlon (Brechtseweg-Neervenweg-Marsweg-Bareelstraat-Molenakkerstraat)
- parking "De Dorens"

Deze borden worden minimum herhaald na elk kruispunt.

Plaatsing van parkeerverbodsignalisatie dient minimum 4 kalenderdagen vooraf te gebeuren.

## **Art. 5**

### ***Omleiding***

De omleiding wordt bewegwijzerd met borden F41 volgens het bijgevoegd signalisatieplan (via Kapelstraat-St Lenaartseweg-Tommelbergweg-Ambachtstraat: in 2 rijrichtingen).

Omleiding De Lijn :

- bus van Brecht naar Loenhout : via de **Neervenweg**
- bus van Loenhout naar Brecht : via **Brechtseweg**

## **Art. 6**

### ***Signaalgevers***

De organisatie is verplicht signaalgevers in te zetten op volgende locaties:

- Brechtseweg # Palmbosstraat
- Brechtseweg # Mollenakkerstraat
- Brechtseweg # Dorensweg
- Brechtseweg # Neervenweg

De signaalgevers dienen uiterlijk 30 min voor de aanvang van de jeugdinitiatie hun standplaats te hebben ingenomen

## **Art. 7**

Naar aanleiding van **Duatlon De Notelaar** zijn volgende tijdelijke verkeersmaatregelen van kracht op vrijdag 21 juli 2024 van **16u00 tot 18u00**

## **Art. 8**

### ***Verboden voor alle verkeer***

In volgende straten/weggedeelten geldt een doorgangsverbod voor alle verkeer :

- Brechtseweg* : van Palmbosstraat tot Tommelbergweg(uitgez bus De Lijn rr Brecht)
- Dorensweg* : volledig
- Neervenweg* : van Brechtseweg tot Marsweg(uitgez bus De Lijn rr Loenhout)
- Marsweg* : volledig
- Bareelstraat* : van Marsweg tot Molenakkerstraat
- Molenakkerstraat* : van Bareelstraat tot Brechtseweg
- Tienpondstraat* : van Vonderweg tot Brechtseweg
- Vonderweg* : volledig

De afsluiting van deze straten of weggedeelten wordt ter kennis gebracht d.m.v. rood-wit hekken geplaatst over de volledige breedte van de rijbaan waarop volgende signalisatie wordt aangebracht:

- een bord C3 + een onderbord "Opgelet Manifestatie"
- de nodige verlichting

De hekken geplaatst op de Brechtseweg na het kruispunt Tommelbergweg rr Loenhout wordt bijkomend voorzien van een onderbord "uitgezonderd De Lijn" onder C3 en een bord F41 wijzend richting Tommelbergweg.

De hekken geplaatst op de Brechtseweg na het kruispunt Tienpondstraat rr Brecht wordt bijkomend voorzien van een onderbord "uitgezonderd De Lijn" onder C3.



## **Art. 9**

### ***Afgesloten voor doorgaand verkeer***

Volgende straten/straatdelen worden afgesloten voor doorgaand verkeer :

- Brechtseweg : van Kapelstraat tot Palmbosstraat
- Neervenweg : van Wuustwezelseweg tot Marsweg
- Eyckhoflaan : volledig
- Bareelstraat : van Wuustwezelsteenweg tot Marsweg
- Palmbosstraat : volledig
- Burgemeester J.Van Looverenplein : volledig
- Verbindingsstraatje tussen Kapelstraat en Tienpondstraat
- Tienpondstraat : van St Lenaartseweg tot Vonderweg
- De Stroobloem
- Gasthofweg : volledig
- Akkerweg : volledig
- Hechtweg : volledig
- Molenakkerstraat : van Bareelstraat tot Brechtseweg

Dit wordt ter kennis gebracht door plaatsing van een rood-wit hek op de rechter rijbaanhelft voorzien van :

- een bord C3 + onderbord "uitgezonderd plaatselijk verkeer"
- een bord "Opgelet Manifestatie"
- een bord F45
- een bord F41 wijzend richting omleiding
- de nodige verlichting

Borden C31a/b voorzien van onderborden "uitgezonderd plaatselijk verkeer" worden respectievelijk geplaatst op :

- de Wuustwezelsteenweg : aan weerszijden van de krpn met de Neervenweg en Bareelstraat.
- de Stoffezandstraat : aan weerszijden van het krp met de Palmbosstraat
- de Kapelstraat : aan weerszijden van het krp met de Brechtseweg
- de St Lenaartseweg : komende uit de richting St Lenaarts voor het krp met de Tienpondstraat (enkel C31a)

## **Art. 10**

### ***Omleiding***

De omleiding wordt bewegwijzerd met borden F41 volgens het bijgevoegd signalisatieplan (via Kapelstraat-St Lenaartseweg-Tommelbergweg-Ambachtstraat: in 2 rijrichtingen).

Omleiding De Lijn :

- bus van Brecht naar Loenhout : via de Neervenweg
- bus van Loenhout naar Brecht : via Brechtseweg

## **Art. 11**

### ***Signaalgevers***

De organisatie is verplicht signaalgevers in te zetten op volgende locaties :

01. Dorensweg wisselzone
02. Brechtseweg # Dorensweg 2° arm
03. Brechtseweg # Molenakkerstraat 2°arm
04. Brechtseweg # Neervenweg
05. Neervenweg # Hechtweg

06. Neervenweg # Heiendweg
07. Neervenweg # Akkerweg
08. Neervenweg # Schietveldweg
09. Neervenweg # Gasthofweg
10. Neervenweg # Schotteweg
11. Neervenweg # Marsweg
12. Marsweg # Eyckhoflaan
13. Marsweg # Bareelstraat
14. Bareelstraat # Palmbosstraat
15. Bareelstraat # Gasthofweg
16. Bareelstraat # Molenakkerstraat
17. Molenakkerstraat 1° arm # Brechtseweg
18. Brechtseweg # Dorensweg 1° arm
19. Tienpondstraat # Vonderweg
20. Brechtseweg thv de Kerk/Stoffezandstraat
21. Kapelstraat # Achter de kerk

Zie signalisatieplan

De signaalgevers dienen uiterlijk 30 min voor de aanvang van de Duatlon hun standplaats te hebben ingenomen.

## **Art. 12**

### ***Parkeerverbod***

Er geldt een parkeer- en stilstaanverbod aan weerszijden dmv borden E3 met tijdsbepalende onderborden en onderpijlborden Xa-b-d op volgende plaatsen :

- de ganse omloop(Brechtseweg-Neervenweg-Marsweg-Bareelstraat-Molenakkerstraat)
- parking "De Dorens"

Deze borden worden minimum herhaald na elk kruispunt.

Plaatsing van parkeerverbodsignalisatie dient minimum 4 kalenderdagen vooraf te gebeuren.

## **Art. 13**

### ***De inrichter staat in voor :***

- de plaatsing, de instandhouding en de verwijdering van de tijdelijke signalisatie
- de schriftelijke verwittiging van de omwonenden inzake de manifestatie en de eraan verbonden tijdelijke verkeersmaatregelen
- de bewegwijzering naar de manifestatie en de voorziene parkings

## **Art. 14**

### ***Hulpdiensten***

Ten allen tijden dient een doorgang te worden vrijgelaten voor de hulpdiensten van minimum 4 meter.



Projectnaam : Duation De Notelaer  
Ontwerp : Severyns Peter, Inp

OMLOOP

Omlegging

Omlegging

Omlegging

Omlegging

Omlegging

HOOGSTRATEN

SPEELSTRONNEN

A1

E19

WUUSTWEZEL  
HOOGSTRATEN

BRECHT

N1144

HOOGSTRATEN  
WUUSTWEZEL

BRECHT

Hofdreef

Oud-Dorpsstraat

Morgestraat

Beekseweg

Seemdenweg

Wuustwezelweg

Wuustwezel

Neervenweg

Stapelheideweg

Wassilweg

Akkerweg

Wietveldweg

Neervenweg

Wassilweg

Heemweg

Zandweg

Stapelheideweg

Tommebergweg

Snappelpweg

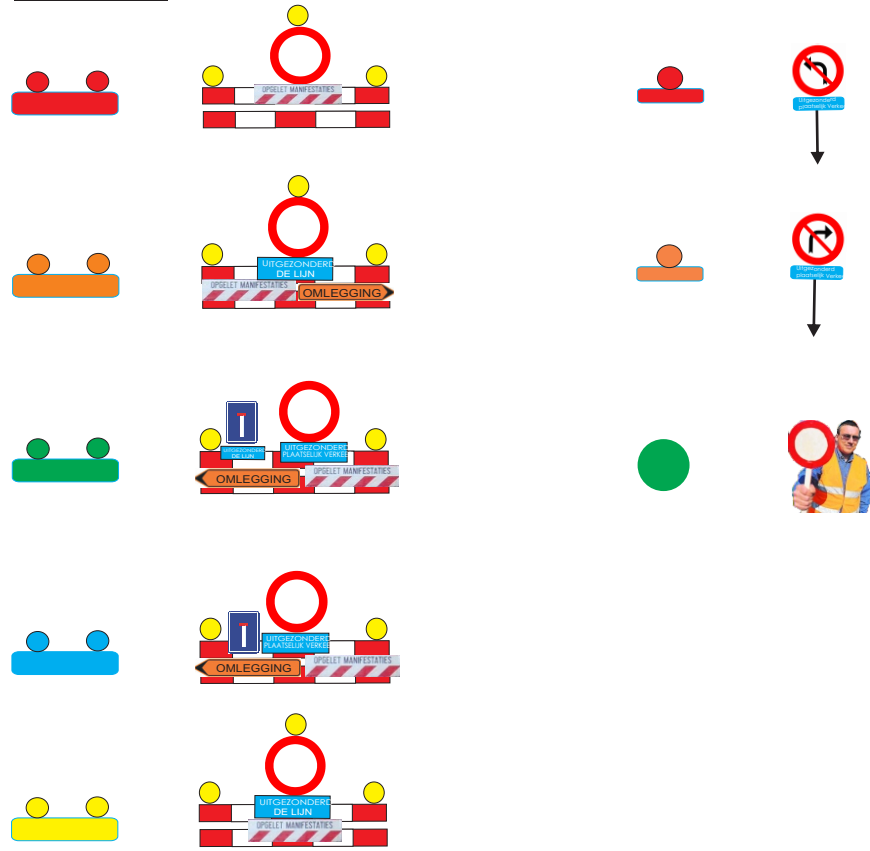
Ambachtstraat

Wassilstraat

Ambachtstraat

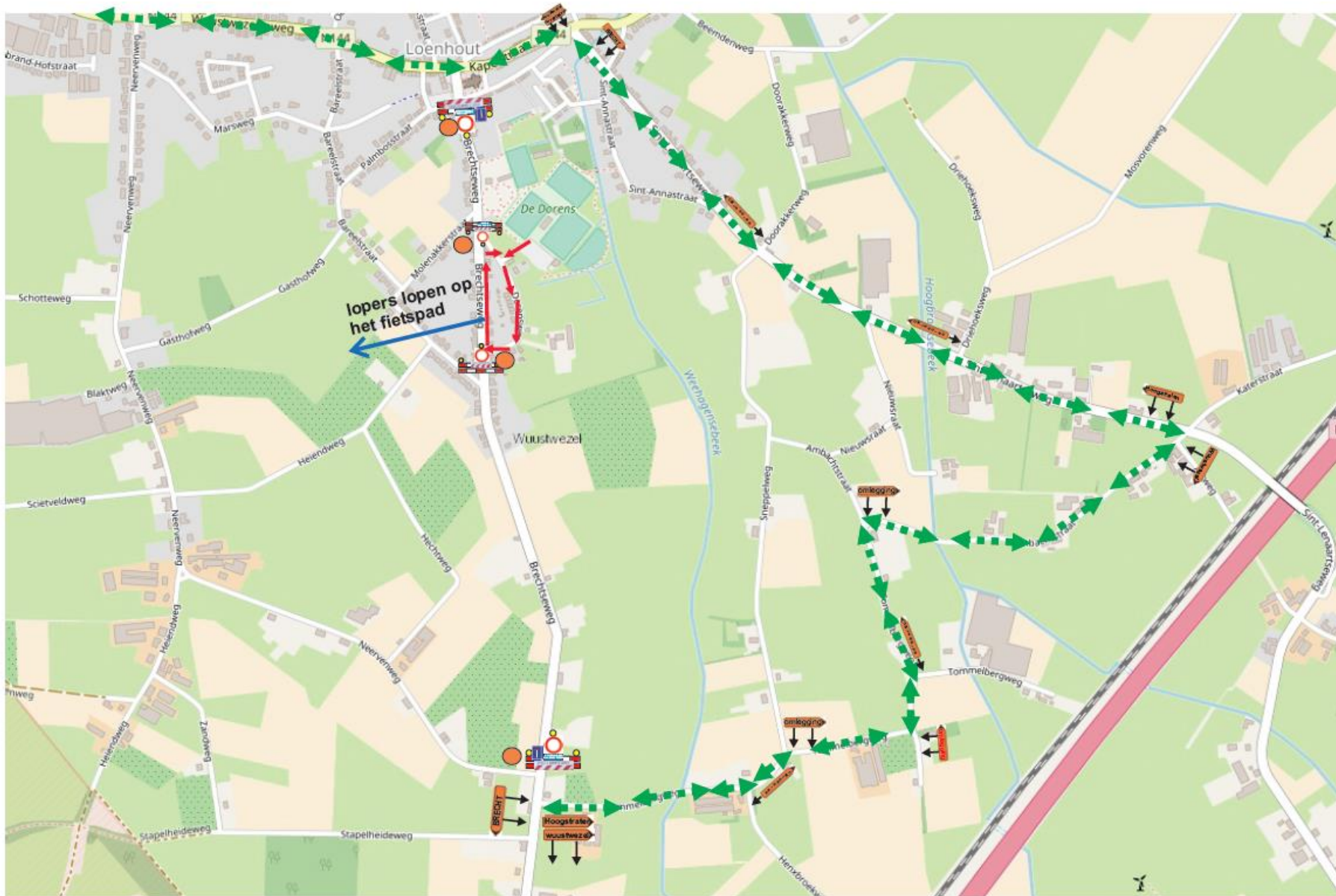
Sint-Lenaars

# LEGENDE



 Parcours fietsgedeelte

 Omleiding in 2 richtingen

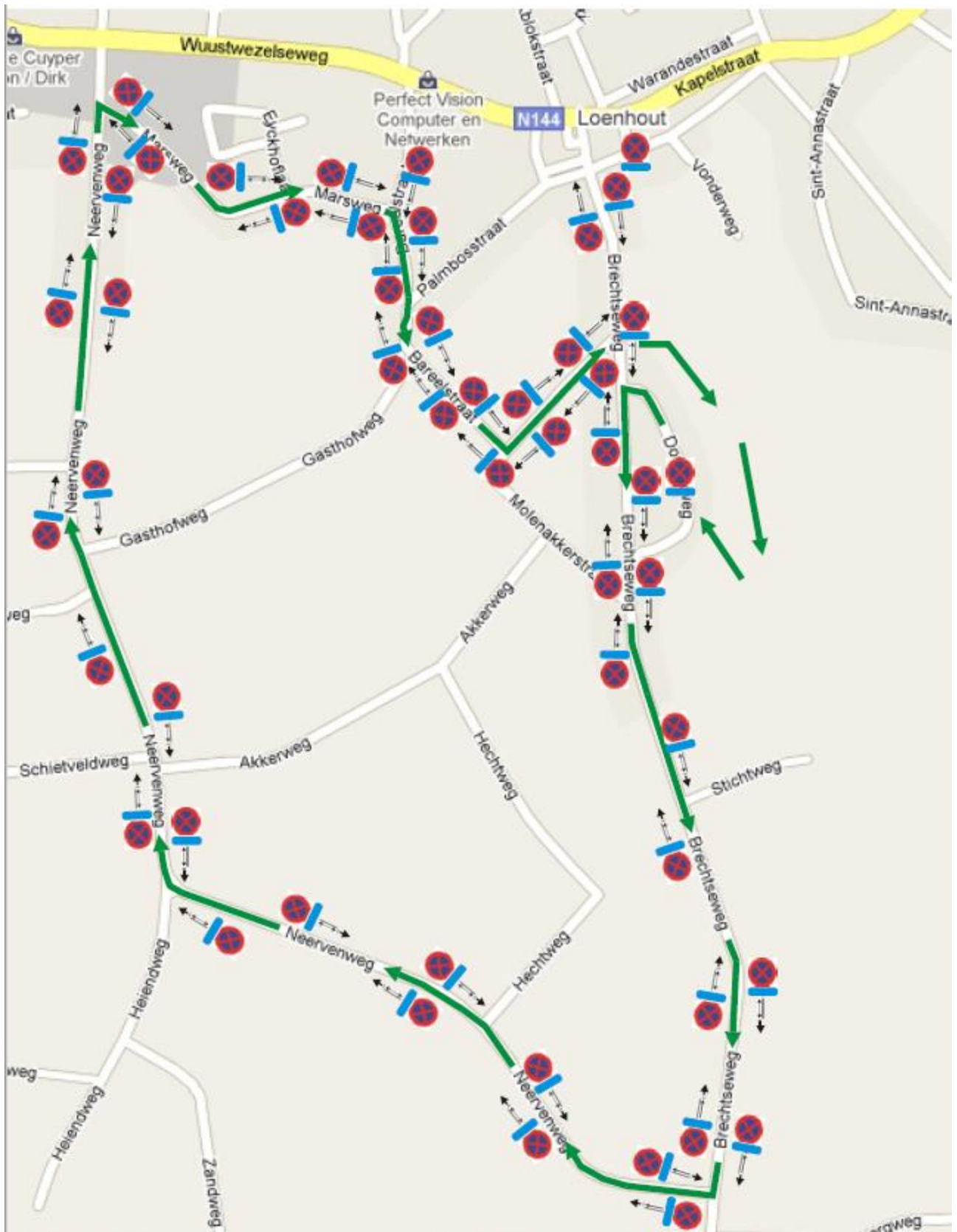


**Legende:** → omloop jeugdinitiatie



← → Omleidingsweg in 2 richtingen afgepld met borden F41

**Projectnaam :** Duatlon De Notelaar jeugdinitiatie  
**Ontwerp :** Speltincx Daniella,agent



**Projectnaam :**  
 Duathlon De Notelaar  
 PARKEER-EN STILSTAANVERBOD

<b>Titel :</b>	<b>Signalisatieplan</b>
<b>Opsteller :</b>	<b>Willy Staepels, inspecteur pz-grens</b>