

**18 Politiereglement op het verkeer bij verscheidene evenementen.**

**Samenstelling:**

**Aanwezig:**

Dieter Wouters, Burgemeester - Voorzitter; May Aernouts, Schepen; Kris Van Looveren, Schepen; Rit Luyckx, Schepen; Pieter Cools, Schepen; Ilke Pompen; Katrin Kempnaers, Schepen; Frank Remy, Adjunct-algemeendirecteur

**Verontschuldigd:**

Luc Loos, Algemeen directeur

**Beschrijving**

**Motivering**

Gelet op het decreet lokaal bestuur;

Gelet op de wet betreffende de politie van het wegverkeer, gecoördineerd door het koninklijk besluit van 16 maart 1968;

Gelet op het koninklijk besluit van 1 december 1975, houdende het algemeen reglement van de politie op het wegverkeer;

Gelet op het ministerieel besluit dd. 11 oktober 1976 waarbij de minimumafmetingen en de bijzondere plaatsingsvoorwaarden van de verkeerstekens worden bepaald;

Gelet op het ministerieel rondschrjven betreffende de aanvullende reglementen en de plaatsing van verkeerstekens;

Gelet op de omzendbrief van de Gouverneur van de provincie Antwerpen dd. 8 september 1970;

Gelet op de hierna vermelde aanvragen tot het inrichten van volgende activiteiten:

<b>Datum aanvraag</b>	<b>Aanvrager</b>	<b>Activiteit</b>	<b>Datum activiteit</b>	<b>Locatie</b>
25 april 2024	Kievitstraat	Buurtfeest (stuk straatafsluiting)	29 juni 2024	Kievitstraat (tussen Sint Willebrordusstraat en Zavelstraat)
25 april 2024	Buurtschap Reigersdreef	Buurtfeest met BBQ (einde van straat afsluiting)	3 augustus 2024	Reigersdreef nr 10 - 11 - 12 - 13 (einde van de straat)
9 april 2024	Gemeenteschool 't Blokje	Urban Trail - Run & Walk	25 mei 2024	Parcours doorheen Loenhout

2 mei 2024	Gemeenteschool 't Blokje	Grote Verkeersdag (parkeerverbod parking De Dorens vanaf 6 juni 18u tot 7 juni 16u)	7 juni 2024	Parking De Dorens
30 april 2024	SK Loenhout	Parking SK Loenhout voorbehouden voor wedstrijdweekend	11 en 12 mei 2024	Parking SK Loenhout

Gelet op het advies van de Verkeerspolitie van de PZ-Grens;  
Overwegende dat de veiligheid van de toeschouwers en de deelnemers dient gewaarborgd te worden;  
Overwegende dat tijdelijke maatregelen noodzakelijk zijn met het oog op de openbare veiligheid en de regeling van het verkeer tijdens deze manifestatie;

## Besluit

### Artikel 1

Goedkeuring wordt verleend aan de hierbij gevoegde politieadviezen bij de inrichting van bovengenoemde activiteiten.

### Artikel 2

Huidige verordening wordt bekend gemaakt overeenkomstig artikels 285-288 van het decreet lokaal bestuur. De verkeersmaatregelen worden bekend gemaakt met de passende verkeerstekens overeenkomstig artikel 12 van de wet betreffende de politie op het wegverkeer.

### Artikel 3

Onverminderd de toepassing van de straffen voorgeschreven bij artikel 29 van de gecoördineerde wet van de politie op het wegverkeer worden inbreuken op deze verordening bestraft met politiestraffen.

### Artikel 4

Afschrift van deze verordening wordt overgemaakt aan:

- de Griffier van de Rechtbank van Eerste Aanleg te Antwerpen;
- de Griffier van de Politie rechtbank te Antwerpen;
- de korpschef van de PZ-Grens;
- de verantwoordelijke inrichters;
- de brandweercommandant van Wuustwezel.

### Artikel 5

Deze reglementen zullen kenbaar gemaakt worden op de gemeentelijke website op 10 mei 2024.

Aldus beslist in bovenvermelde zitting,  
Namens het College van Burgemeester en Schepenen

Adjunct-algemeen directeur  
(get.) Frank Remy

Burgemeester  
(get.) Dieter Wouters

Adjunct-algemeen directeur  
Frank Remy

Voor eensluidend afschrift:  
Wuustwezel, 7 mei 2024

Burgemeester  
Dieter Wouters

## POLITIEREGLEMENT

### **Urban Trail 't Blokje**

#### **Art. 1**

Naar aanleiding van het evenement “**Urban Trail 't Blokje**” zijn volgende tijdelijke verkeersmaatregelen van kracht op **zaterdag 25 mei 2024 van 12u00 tot 18u30**.

#### **Art. 2**

##### ***Afgesloten voor doorgaand verkeer***

Volgende straten/straatdelen worden voorbehouden aan plaatselijk verkeer :

- **Pastoriestraat**
- **Warandestraat**

Dit wordt ter kennis gebracht door plaatsing van een rood-wit hek op de rechter rijbaanhelft op volgende locaties:

- **Warandestraat**: na kruispunt Pastoriestraat
- **Warandestraat**: voor verbindingstraatje Kerkweg
- **Pastoriestraat**: na kruispunt Warandestraat
- **Visserij**: voor kruispunt Pastoriestraat

Deze hekken worden voorzien van volgende signalisatie :

- een bord C3 + onderbord “uitgezonderd plaatselijk verkeer”
- een bord “Manifestatie”
- de nodige verlichting

Borden C31a/b voorzien van onderborden “uitgezonderd plaatselijk verkeer” worden respectievelijk geplaatst in de **Kapelstraat** aan weerszijden van het kruispunt met de Warandestraat.

#### **Zie signalisatieplan 3**

Volgende straten worden voorbehouden aan plaatselijk verkeer :

- **Hofdreef**

Dit wordt ter kennis gebracht door plaatsing van een rood-wit hek op de rechter rijbaanhelft op volgende locaties:

- **Hofdreef**: na kruispunt Oud-Dorpsstraat
- **Kruisdreef**: voor kruispunt Hofdreef
- **Hofdreef**: voor kruispunt Hofdreef

Deze hekken worden voorzien van volgende signalisatie :

- een bord C3 + onderbord “uitgezonderd plaatselijk verkeer”
- een bord “Manifestatie”
- de nodige verlichting

Borden C31a/b voorzien van onderborden “uitgezonderd plaatselijk verkeer” worden respectievelijk geplaatst in de **Oud-Dorpsstraat** aan weerszijden van het kruispunt met de Hofdreef.

#### **Zie signalisatieplan 5**

### **Art. 3**

#### ***Voorsignalisatie***

Op volgende locaties wordt een voorsignalisatie geplaatst bestaande uit een bord F39 waarin een bord C43 (30) een tekst “manifestatie” en de nodige verlichting

- **Stoffezandstraat**: thv huisnummer 19
- **Stoffezandstraat**: na kruispunt Brechtseweg
- **Kapelstraat**: thv huisnummer 22
- **Kapelstraat**: na kruispunt Brechtseweg
- **Brechtseweg**: na kruispunt Stoffezandstraat
- **Brechtseweg**: na kruispunt Palmbosstraat
- **Brechtseweg**: na kruispunt Tienpondstraat
- **Brechtseweg**: na kruispunt Molenakkerstraat

**Zie signalisatieplan 2**

### **Art. 4**

#### ***Waarschuwborden “Manifestatie”***

Op volgende plaatsen wordt een rood-wit hek geplaatst met daarop een bord “manifestatie” en aandachtstreckende verlichting :

- **Dijkweg**: voor kruispunt Oud-Dorpsstraat en Hofdreef
- **Oud-dorpsstraat**: voor kruispunt Dijkweg en Hofdreef
- **Oud-Dorpsstraat**: voor kruispunt Kerkblokstraat
- **Palmbosstraat**: voor kruispunt Brechtseweg
- **Tienpondstraat**: voor kruispunt De Stroobloem
- **Tienpondstraat**: na kruispunt Brechtseweg
- **Verbindingstraatje Vonderweg**: voor Loenhout SK
- **Dorensweg**: voor de parking

**Zie signalisatieplan 2**

## Art. 5

### ***Bijkomende signalisatie***

Volgende bijkomende signalisatie dient geplaatst op hierna volgende locaties:

**Nadarhekken met lint dienen geplaatst te worden in volgende straten:**

- **Oud-Dorpsstraat:** vanaf kruispunt Hofdreef tot beplanting thv woning 39
- **Oud-Dorpsstraat:** tussen parking Café Far West en Schaliënhuis- 2X
- **Oud-Dorpsstraat:** thv kruispunt Oud-Dorpsstraat op de scheiding voetpad/ rijbaan
- **Oud-Dorpsstraat:** thv kruispunt Kerkblokstraat op de scheiding voetpad/ rijbaan
- **Kerkblokstraat:** thv zebrapad GBS Het Blokje op de scheiding voetpad/ rijbaan
- **Kerkblokstraat:** thv huisnummer 5 op de scheiding voetpad/ rijbaan
- **Kerkblokstraat:** vanaf vaste fietsbeugels tem kruispunt Stoffezandstraat op de scheiding voetpad/ rijbaan.
- **Stoffezandstraat:** vanaf kruispunt Kerkblokstraat tem de parkeervakken thv huisnummer 16, scheiding voetpad/ rijbaan
- **Stoffezandstraat:** parkeervakken thv huisnummer 22, scheiding parkeervak/ rijbaan
- **Stoffezandstraat:** parkeervakken thv Fanfare St. Lucia, scheiding parkeervak/ rijbaan
- **Stoffezandstraat:** parkeerplaatsen thv Parochiecentrum, scheiding parkeerplaats/ rijbaan
- **Palmbosstraat:** parking tem Brechtseweg, over de hele breedte van de parking aan de achterkant (zijde Aertsen Makelaars)
- **Brechtseweg:** van zebrapad tot ingang Sint-Petrus en Pauluskerk, scheiding voetpad/ rijbaan
- **Tienpondstraat:** (kant van de kerk) vanaf kruispunt Brechtseweg tot De Stroobloem, scheiding voetpad/ rijbaan.
- **Tienpondstraat:** vanaf kruispunt Brechtseweg tot vaste paaltjes (huisnummer 2), scheiding voetpad/ rijbaan
- **Brechtseweg:** vanaf kruispunt Tienpondstraat tem Quifit (onpare kant), scheiding voetpad/ rijbaan.
- **Brechtseweg:** vanaf huisnummer 8 tem 22, scheiding voetpad/ rijbaan
- **Brechtseweg:** zebrapad thv huisnummer 28 aan beide kanten van de rijbaan, op de scheiding voetpad/ rijbaan.
- **LDC Wijkhuis:** volledige achterkant van het gebouw
- **Parking Vonderweg:** vanaf verbindingstraatje Jeugdhuis De Raap tot poort voetbal, op de scheiding verdrijvingsvlakken/ parking en voetpad/ parking
- **Parking Vonderweg:** van poort voetbal tot KLJ Loenhout, de volledige achterste rij parkeervakken gelegen tegen de voetbalvelden, plaatsing op de scheiding parkeervakken en parking.
- **Parking Vonderweg:** van gebouw KLJ Loenhout tot ingang Vonderweg, plaatsing voor gebouw KLJ.
- **Warandestraat:** thv in- en uitgang GBS Het Blokje

**Zie signalisatieplan 3 en 4**

## Art. 6

### **Signaalgevers**

De organisatie is verplicht signaalgevers in te zetten op volgende locaties :

- 1) Oud-Dorpsstraat X Hofdreef en Dijkweg
- 2) Oud-Dorpsstraat X Kerkblokstraat
- 3) Kerkblokstraat oversteekplaats GBS Het Blokje
- 4) Kerkblokstraat thv huisnummer 13
- 5) Stoffezandstraat thv Parochiecentrum + **Politie**
- 6) Palmbosstraat X thv huisnummer 6 (oversteekplaats)
- 7) Brechtseweg X Palmbosstraat
- 8) Brechtseweg oversteekplaats thv Quifit
- 9) Brechtseweg oversteekplaats thv Wijkhuis Loenhout
- 10) Vonderweg X De Stroobloem
- 11) De Stroobloem X De Stroobloem
- 12) De Stroobloem X De Stroobloem
- 13) De Stroobloem X Sint- Annastraat
- 14) Tienpondstraat X De Stroobloem
- 15) Tienpondstraat oversteekplaats Sint-Petrus en Sint-Pauluskerk
- 16) Kapelstraat X Warandestraat + **Politie**
- 17) Warandestraat X Kerkweg
- 18) Warandestraat X Pastoriestraat
- 19) Visserij X Visserij

De signaalgevers dienen één (1) uur voor aanvang op hun standplaats te zijn.

### **Zie signalisatieplan 7**

## Art. 7

### **Stilstaan- en parkeerverbod**

Er geldt een stilstaan- en parkeerverbod aan weerszijden dmv borden E3 met tijdsbepalende onderborden "**25 mei 2024 van 12u00 tot 18u30**" en onderpijlborden Xa-b-d op volgende locatie:

- **Tienpondstraat**: Vanaf kruispunt Brechtseweg tem kruispunt De Stroobloem
- **Parking Vonderweg**: volledig

Er geldt een stilstaan- en parkeerverbod dmv borden E3 met tijdsbepalende onderborden "**25 mei 2024 van 12u00 tot 18u30**" en onderpijlborden Xa-b-d op volgende locaties:

- **Warandestraat**: van huisnummer 3 tem 2
- **Stoffezandstraat**: van huisnummer 14 tem 18
- **Stoffezandstraat**: thv huisnummer 22
- **Stoffezandstraat**: van huisnummer 21 tem 15

Deze borden worden herhaald na elk kruispunt.

Plaatsing van parkeerverbodsignalisatie dient minimum 4 kalenderdagen vooraf te gebeuren.

### **Zie signalisatieplan 6**

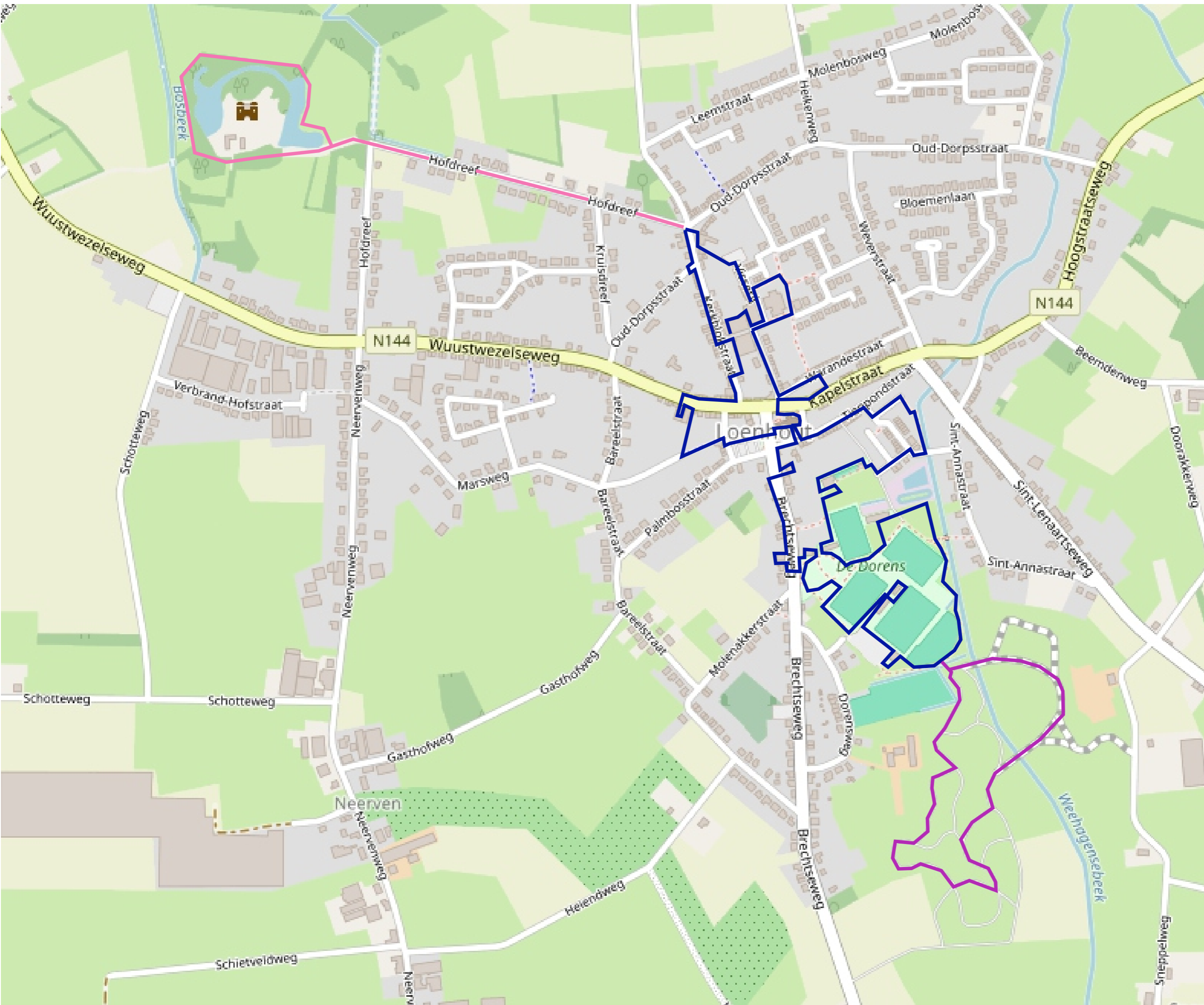
**Art. 8*****De inrichter staat in voor :***

- de plaatsing, de instandhouding en de verwijdering van de tijdelijke signalisatie
- de schriftelijke verwittiging van de omwonenden inzake de manifestatie en de eraan verbonden tijdelijke verkeersmaatregelen
- de bewegwijzering naar de manifestatie en de voorziene parkings

**Art. 9*****Hulpdiensten***

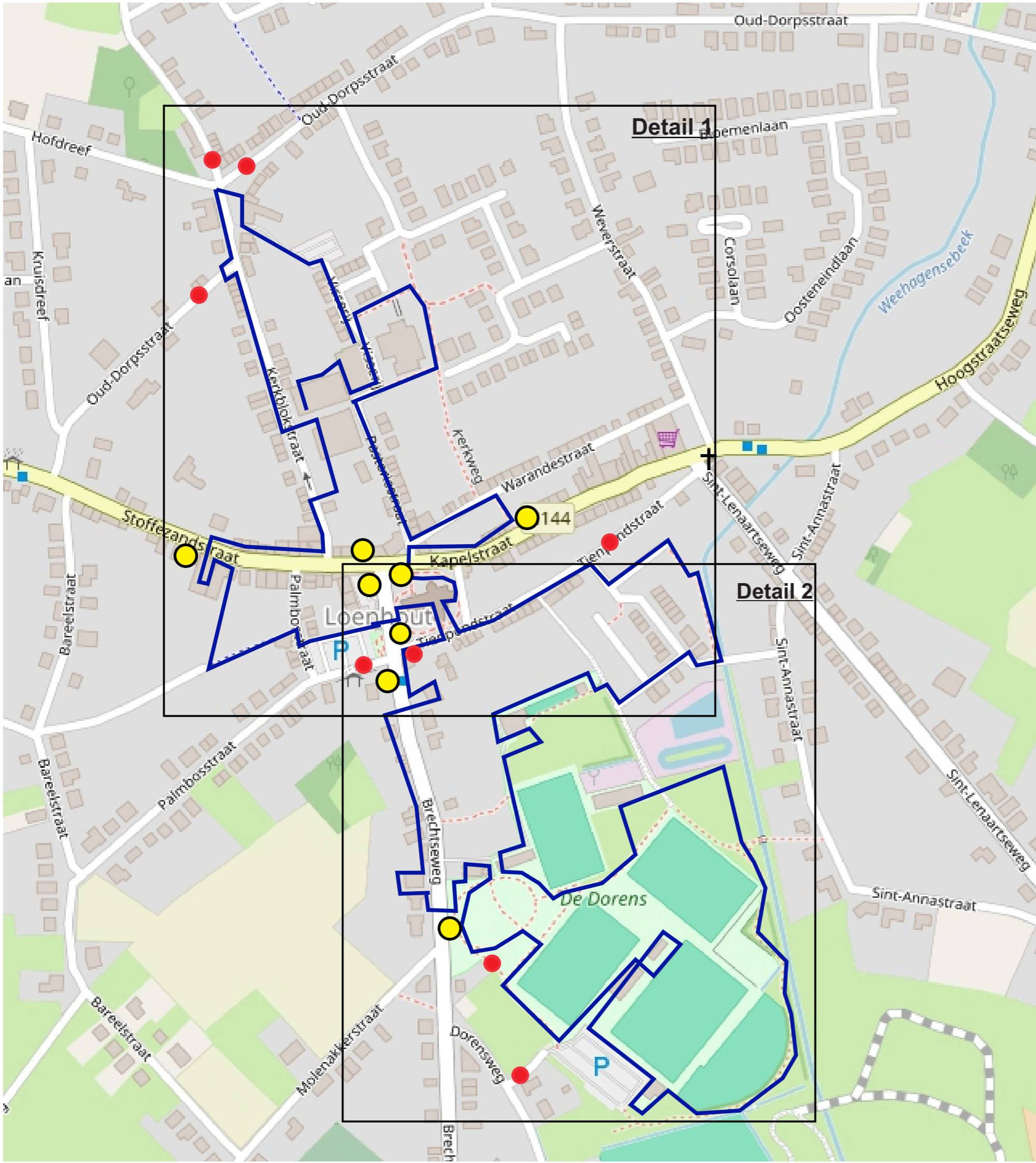
Ten allen tijde dient een doorgang te worden vrijgelaten voor de hulpdiensten van minimum 4 meter.






- Basisomloop
- LUS 1
- LUS 2





# Legende










# Basisomloop

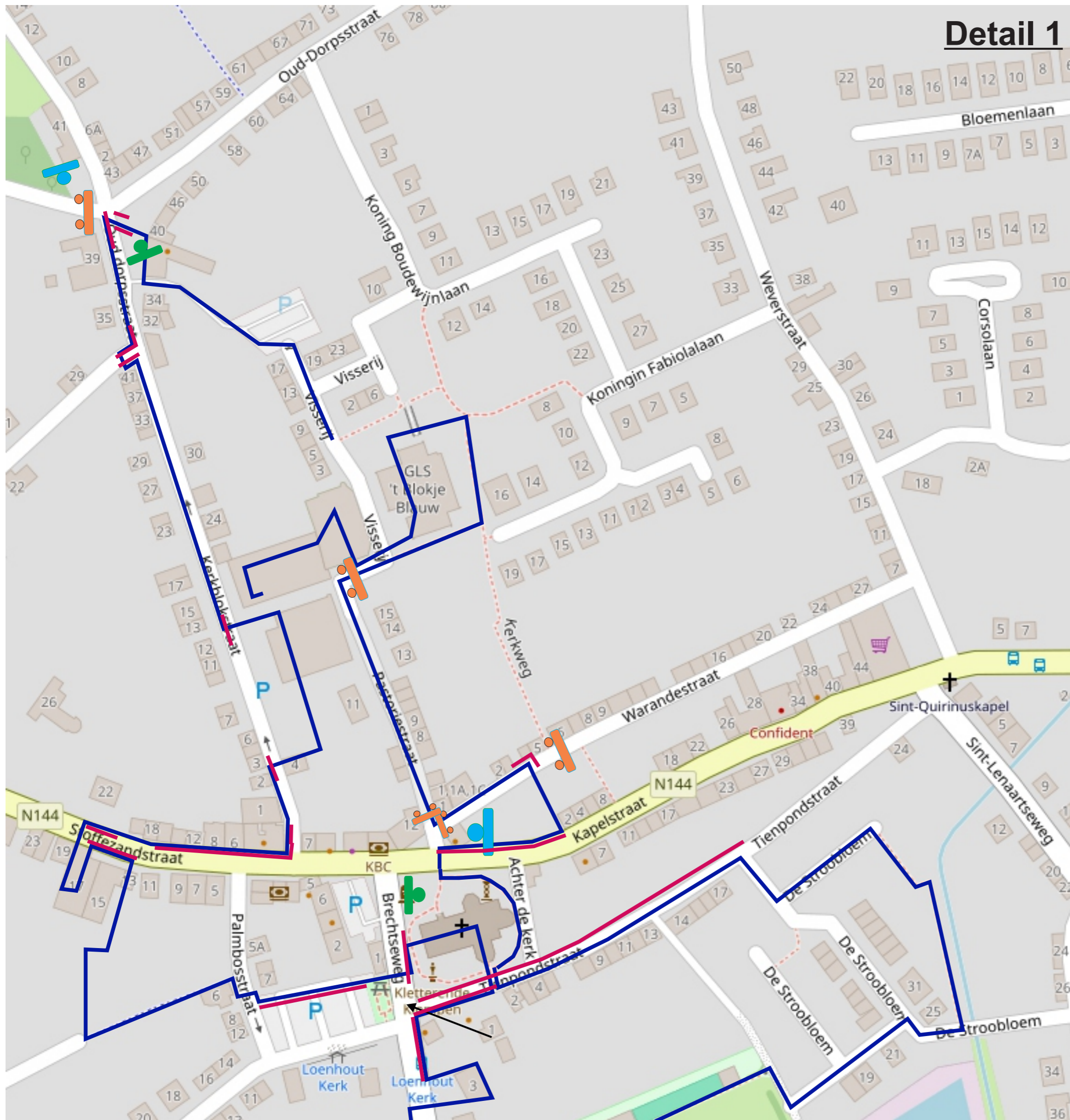


**Projectnaam :** Sp2: Urbain Trail ,t Blokje  
Basisomloop  
**Ontwerp :** Calander Yasmine, Assistent

# Detail 1

## Legende

-  Basisomloop
-  Afsluiten met nadars en linten
- 
- 
-  Uitgezonderd plaatselijk Verke
-  Uitgezonderd plaatselijk Verkeer
-  UITGEZONDERD PLAATSELIJK VERKEER  
OPGELET MANIFESTATIES





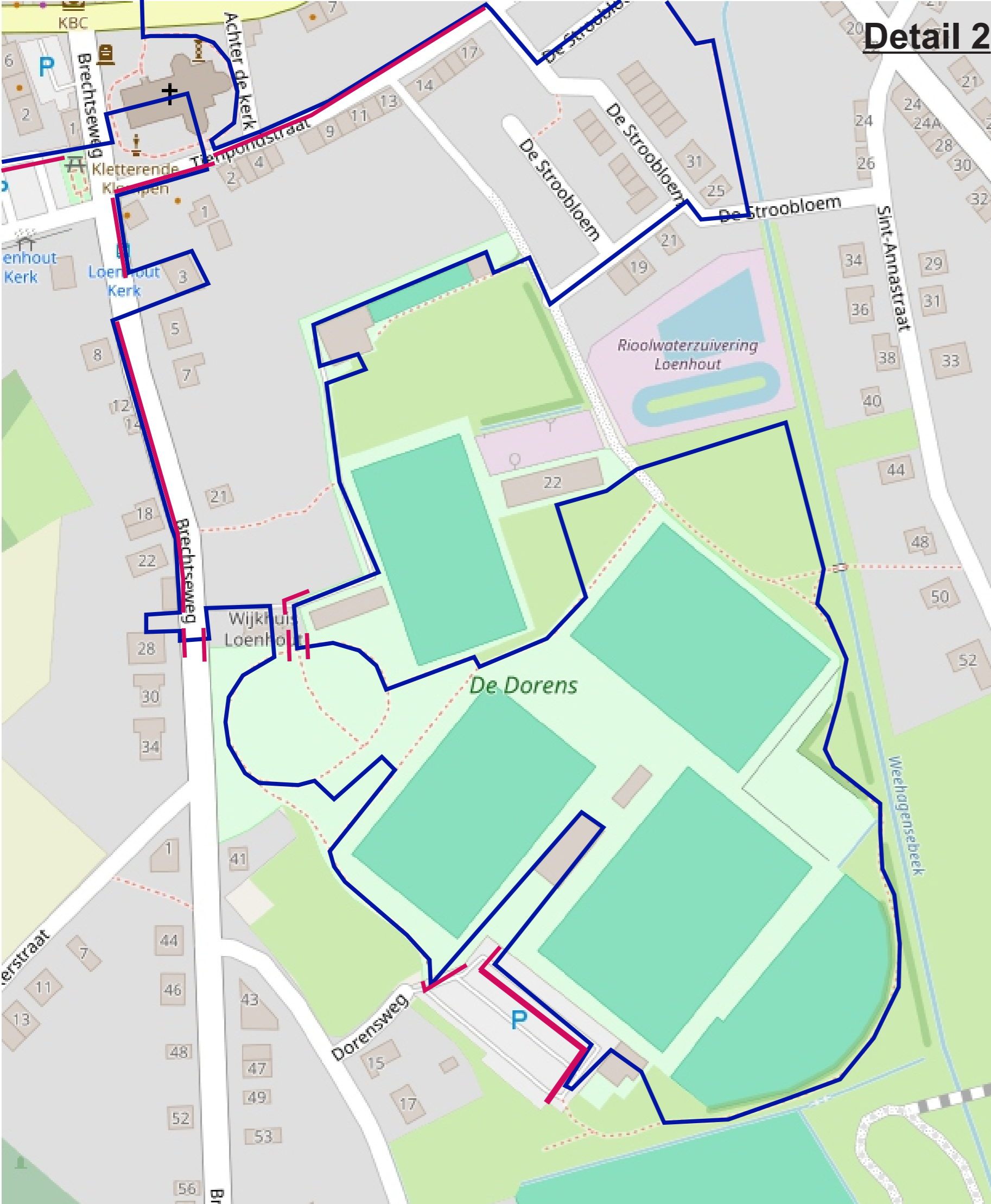
**Projectnaam :** Sp3: Urbain Trail ,t Blokje  
Basisomloop: Detail 1  
**Ontwerp :** Calander Yasmine, Assistent



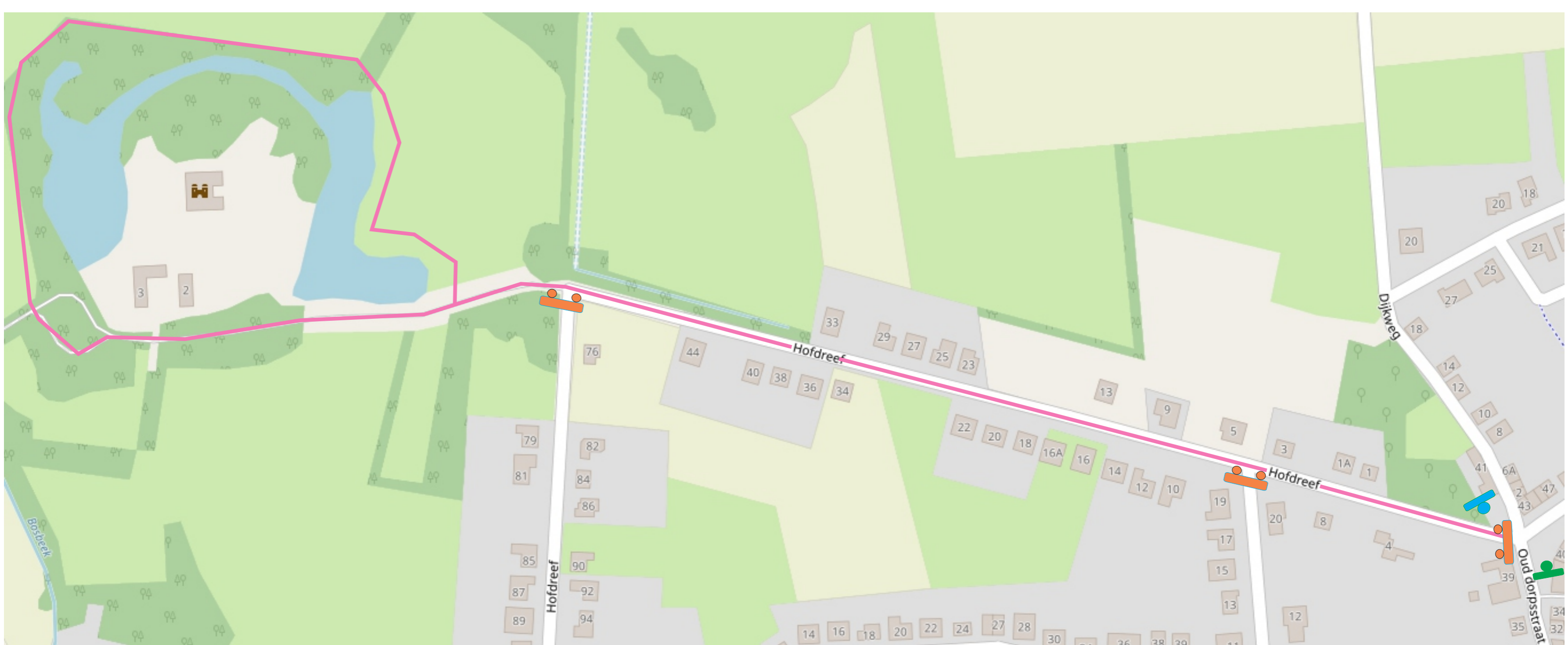
## Detail 2

## Legende

-  Basisomloop
-  Afsluiten met nadars en linten



**Projectnaam :** Sp4: Urbain Trail ,t Blokje  
Basisomloop: Detail 2  
**Ontwerp :** Calander Yasmine, Assistent



# Legende

**LUS 1**

- LUS 1
- Orange sign
- Red circle with white center sign
- Green sign
- Blue sign
- Red circle with black arrow sign
- Red circle with black arrow sign

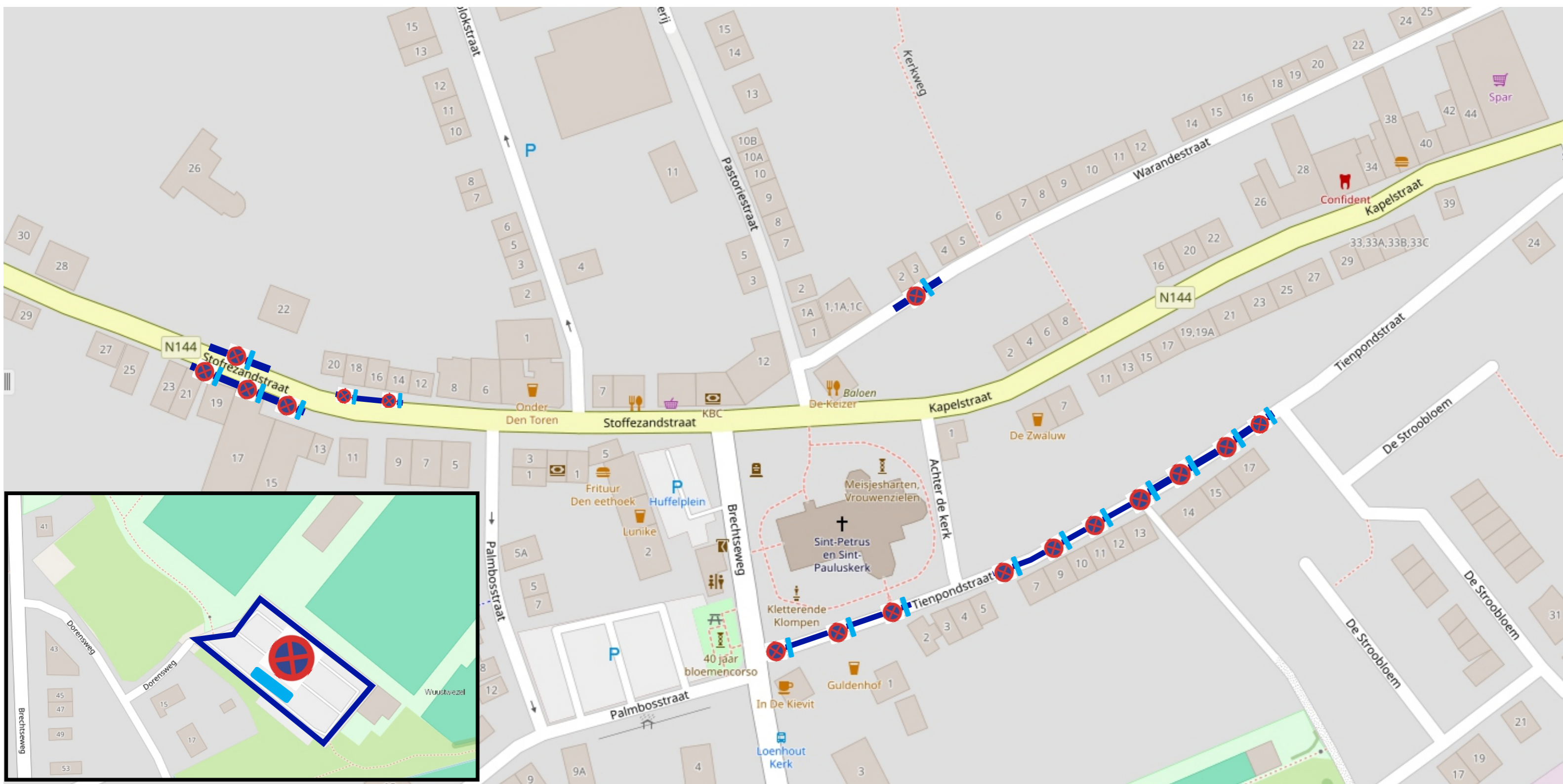
UITGEZONDERD PLAATSELIJK VERKEER  
OPGELET MANIFESTATIES

Uitgezonderd plaatselijk Verke


Uitgezonderd plaatselijk Verkeer

**Projectnaam :** Sp5: Urbain Trail ,t Blokje LUS 1  
**Ontwerp :** Calander Yasmine, Assistent





## Legende




Stilstaan- en parkeerverbod wordt ingesteld dmv borden E3 met tijdsbepalende onderborden en onderpijlborden Xa, Xb of Xd.

**Projectnaam :** Sp6: Urbain Trail ,t Blokje  
Stilstaan- en parkeerverbod  
**Ontwerp :** Calander Yasmine, Assistent

# Legende

 = Seingever

 = Politie

