

32 Politiereglement op het verkeer bij verscheidene evenementen.**Samenstelling:****Aanwezig:**

Dieter Wouters, Burgemeester - Voorzitter; May Aernouts, Schepen; Kris Van Looveren, Schepen; Rit Luyckx, Schepen; Pieter Cools, Schepen; Ilke Pompen, Schepen; Katrin Kempnaers, Schepen; Frank Remy, Algemeen directeur, wvd

Verontschuldigd:

Luc Loos, Algemeen directeur

Beschrijving**Motivering**

Gelet op het decreet lokaal bestuur;

Gelet op de wet betreffende de politie van het wegverkeer, gecoördineerd door het koninklijk besluit van 16 maart 1968;

Gelet op het koninklijk besluit van 1 december 1975, houdende het algemeen reglement van de politie op het wegverkeer;

Gelet op het ministerieel besluit d.d. 11 oktober 1976 waarbij de minimumafmetingen en de bijzondere plaatsingsvoorwaarden van de verkeerstekens worden bepaald;

Gelet op het ministerieel rondschrijven betreffende de aanvullende reglementen en de plaatsing van verkeerstekens;

Gelet op de omzendbrief van de Gouverneur van de provincie Antwerpen d.d. 8 september 1970;

Gelet op de hierna vermelde aanvragen tot het inrichten van volgende activiteiten:

Datum aanvraag	Aanvrager	Activiteit	Datum activiteit	Locatie
1 oktober 2024	Jeugdster Wuustwezel	Sterboskermis (herzien PR)	Vrijdag 9, zaterdag 10 en zondag 11 mei 2025	Weide (Molenheide/Molenheide)
11 december 2024	Buurtschap De Notelaar	Loenhoutse Mei kermiskoers	Zaterdag 3 mei 2025	Start- en aankomst: Far West / gesloten parcours in bijlage
14 februari 2025	Gooreind Koerse	Kidstoer, G Koers en Gooreind	Zaterdag 14 juni 2025	Gooreind centrum

		Koerse		
--	--	--------	--	--

Gelet op het advies van de Verkeerspolitie van de PZ-Grens;
Overwegende dat de veiligheid van de toeschouwers en de deelnemers dient gewaarborgd te worden;
Overwegende dat tijdelijke maatregelen noodzakelijk zijn met het oog op de openbare veiligheid en de regeling van het verkeer tijdens deze manifestatie;

Besluit

Artikel 1

Goedkeuring wordt verleend aan de hierbij gevoegde politieadviezen bij de inrichting van bovengenoemde activiteiten.

Artikel 2

Huidige verordening wordt bekend gemaakt overeenkomstig artikels 285-288 van het decreet lokaal bestuur. De verkeersmaatregelen worden bekend gemaakt met de passende verkeerstekens overeenkomstig artikel 12 van de wet betreffende de politie op het wegverkeer.

Artikel 3

Onverminderd de toepassing van de straffen voorgeschreven bij artikel 29 van de gecoördineerde wet van de politie op het wegverkeer worden inbreuken op deze verordening bestraft met politiestraffen.

Artikel 4

Afschrift van deze verordening wordt overgemaakt aan:

- de Griffier van de Rechtbank van Eerste Aanleg te Antwerpen;
- de Griffier van de Politierechtbank te Antwerpen;
- de korpschef van de PZ-Grens;
- de verantwoordelijke inrichters;
- de brandweercommandant van Wuustwezel.

Artikel 5

Deze reglementen zullen kenbaar gemaakt worden op de gemeentelijke website op 11 april 2025.

Aldus beslist in bovenvermelde zitting,
Namens het College van Burgemeester en Schepenen

Algemeen directeur, wnd.
(get.) Frank Remy

Burgemeester
(get.) Dieter Wouters

**Voor eensluidend afschrift:
Wuustwezel, 8 april 2025**

Algemeen directeur, wnd.
Frank Remy

Burgemeester
Dieter Wouters

Getekend door: Frank Remy (Signature)
Getekend op: 2025-04-08 11:27:33 +02:00
Reden: Ik keur dit document goed

Getekend door: Dieter Wouters (Signature)
Getekend op: 2025-04-10 11:00:58 +02:00
Reden: Ik keur dit document goed

Remy Frank



Wouters Dieter



POLITIEREGLEMENT

Wielervedstrijd “Gooreindse Koerse”

Art. 1

Naar aanleiding van de wielervedstrijd “Gooreindse Koerse” zijn volgende tijdelijke verkeersmaatregelen van kracht

op zaterdag 14 juni 2024 van 13u00 tot 22u00

1) G Koerse

2) Gooreindse Koerse

Art. 2

Verboden voor alle verkeer m.u.v. hulpdiensten

Volgende straten/straatdelen worden afgesloten voor alle bestuurders muv hulpdiensten

op zaterdag 14 juni 2024 vanaf 10u00

- **Theo Verellenlaan**

Dit wordt ter kennis gebracht door plaatsing van rood-wit hekken over de volledige rijbaanbreedte op volgende locaties:

- **Theo Verellenlaan:** na kruispunt Rerum Novarumlaan

- **Theo Verellenlaan:** na kruispunt Kerkplaats

Zie signalisatieplan SP3 +4

Art. 3

Parcours –

Omloop 1) Kidstoer + G Koerse

Het betreft een wielervedstrijd op :

een gesloten parcours in wijzerszin

Het parcours loopt als volgt : **Theo Verellenlaan (start en aankomst)**

: Kerkplaats

: Gasthuisstraat

: Grotstraat

: Marialaan

Art. 4

Verboden voor alle verkeer m.u.v. hulpdiensten

Volgende straten/straatdelen worden afgesloten voor alle bestuurders muv hulpdiensten:

- **Theo Verellenlaan**

- **Kerkplaats**

- **Gasthuisstraat**

- **Grotstraat**

- **Marialaan**

Dit wordt ter kennis gebracht door plaatsing van rood-wit hekken over de volledige rijbaanbreedte op volgende locaties:

- **Theo Verellenlaan** : voor kruispunt Marialaan

- **Rerum Novarumlaan:** voor kruispunt Theo Verellenlaan

- **Gemeentebos:** voor kruispunt Kerkplaats

- **Kerkplaats** : voor kruispunt Gemeentebos

- **Kerkplaats:** voor kruispunt Gasthuisstraat

- **Gasthuisstraat:** in- en uitrit voormalig Sint Jozef rusthuis
- **Sint-Jozefplein:** voor kruispunt Gasthuisstraat
- **Gasthuisstraat:** in- en uitrit Sint Jozef rusthuis
- **Jozef reyniersstraat:** voor kruispunt Gasthuisstraat
- **Gasthuisstraat: 3X** Verbindingstraatjes naar garages
- **Grotstraat:** voor kruispunt Gasthuisstraat
- **Pastoor de Witstraat:** voor kruispunt Grotstraat
- **Grotstraat:** voor kruispunt Marialaan
- **Mezennestje:** voor kruispunt Marialaan

De hekken worden voorzien van volgende signalisatie :

- een bord C3
- een onderbord "Uitgezonderd hulpdiensten"
- een bord "Manifestatie"
- de nodige verlichting

Borden C31b met onderbord M3 wordt respectievelijk geplaatst in Het Geleeg aan het kruispunt met de Grotstraat.

Zie signalisatieplan SP3

Art. 5

Afgesloten voor doorgaand verkeer

Volgende straten/straatdelen worden voorbehouden aan plaatselijk verkeer :

- **Theo Verellenlaan**
- **Rerum Novarumlaan**
- **Gemeentebos**
- **Kerkplaats**
- **Grotstraat**
- **Mezennestje**

Dit wordt ter kennis gebracht door plaatsing van een rood-wit hek op de rechter rijbaanhelft op volgende locaties:

- **Theo Verellenlaan** : na kruispunt Mezennestje
- **Rerum Novarumlaan** : na kruispunt lage Baan
- **Gemeentebos** : Na kruispunt Jozef Janssenstraat
- **Kerkplaats:** na kruispunt Oude Baan
- **Grotstraat:** na kruispunt Oud Gooreind
- **Grotstraat:** na kruispunt Het Geleeg
- **Mezennestje:** na kruispunt Mezennestje

Deze hekken worden voorzien van volgende signalisatie :

- een bord C3 + onderbord "uitgezonderd plaatselijk verkeer"
- een bord "Manifestatie"
- een bord F45

Zie signalisatieplan SP3

Art. 6

Stilstaan- en parkeerverbod

Er geldt een stilstaan- en parkeerverbod aan weerszijden van de rijbaan d.m.v. borden E3 met tijdsbepalende onderborden “**14/06/2024 van 08u00 tot 19u30**” en onderpijlborden Xa-b-d op volgende locaties:

- **Zie art.3: Omloop 1) Kidstoer + G Koerse**

- **Zie art.10: Omloop 2) Gooreind Koerse**

+ **Bosduinstraat : tussen Gemeentebos en Oude Baan**

+ **Bosduinstraat : tussen Oude Baan en huisnummer 149 (in beide rijrichtingen)**

Deze bebording wordt minimaal herhaald na elk kruispunt.

Plaatsing van parkeerverbod signalisatie dient minimum 4 kalenderdagen vooraf te gebeuren.

Zie signalisatieplan SP2

Art. 7

Omleidingen

Volgende omleiding wordt bewegwijzerd met borden F41 in één richting:

- Boterdijk – Martendijk - Bredabaan

Volgende omleiding wordt bewegwijzerd met borden F41 in twee richtingen:

- Bredabaan – Bosduinstraat

Zie signalisatieplan SP1

Art. 8

Signaalgevers

De organisatie is verplicht signaalgevers in te zetten op volgende locaties :

1. Theo Verellenlaan X Marialaan
2. Rerum Novarumlaan X Theo Verellenlaan
3. Kerkplaats X Theo Verellenlaan
4. Kerkplaats X Gasthuisstraat
5. Gasthuisstraat X in- en uitrit voormalig rusthuis Sint Jozef
6. Sint Jozefplein X Gasthuisstraat
7. Gasthuisstraat X in- en uitrit rusthuis Sint Jozef
8. Nieuwe Baan X Gasthuisstraat
9. Grotstraat X Gasthuisstraat
10. Pastoor de Witstraat X Grotstraat
11. Grotstraat X Marialaan
12. Mezenestje X Marialaan

De signaalgevers dienen 45 minuten voor aanvang van de wielervedstrijd op hun standplaats te zijn.

Zie signalisatieplan SP5

Art. 9

De inrichter staat in voor :

- de plaatsing, de instandhouding en de verwijdering van de tijdelijke signalisatie
- de schriftelijke verwittiging van de omwonenden inzake de manifestatie en de eraan verbonden tijdelijke verkeersmaatregelen
- de bewegwijzering naar de manifestatie en de voorziene parkings

Art. 10

Hulpdiensten

Ten allen tijde dient een doorgang te worden vrijgelaten voor de hulpdiensten van minimum 4 meter.

Art. 11

Parcours – Omloop 2) Gooreindse Koerse

Het betreft een wielervedstrijd op :

een gesloten parcours in wijzerszin

Het parcours loopt als volgt : **Theo Verellenlaan (start en aankomst)**

- : Kerkplaats**
- : Gemeentebos**
- : Kerkhofstraat**
- : Oude Baan**
- : Grotstraat**
- : Posterijstraat**
- : Theo Verellenlaan**

Art. 12

Verboden voor alle verkeer m.u.v. hulpdiensten

Volgende straten/straatdelen worden afgesloten voor alle bestuurders muv hulpdiensten :

- Theo Verellenlaan**
- Kerkplaats**
- Gemeentebos**
- Kerkhofstraat**
- Oude Baan**
- Grotstraat**
- Posterijstraat**

Dit wordt ter kennis gebracht door plaatsing van rood-wit hekken over de volledige rijbaanbreedte op volgende locaties:

- Theo Verellenlaan:** voor kruispunt Posterijstraat
- Waterdreef:** voor kruispunt Theo Verellenlaan
- Helpt Elkanderstraat:** voor kruispunt Theo Verellenlaan
- Mezenestje:** voor kruispunt Theo Verellenlaan
- Marialaan:** voor kruispunt Theo Verellenlaan
- Rerum Novarumlaan:** voor kruispunt Theo Verellenlaan
- Gasthuisstraat:** voor kruispunt Kerkplaats
- Kerkplaats:** voor kruispunt Kerkplaats/Gemeentebos
- St.Jozefstraat:** voor kruispunt Gemeentebos
- Gemeentebos:** voor het kruispunt Kerkhofstraat
- Oude Baan:** voor kruispunt Kerkhofstraat/ na kruispunt Bosduinstraat
- St.Jozefplein :**voor kruispunt Oude Baan

- **Kerkplaats:** voor kruispunt Oude Baan
- **Goorbosstraat:** voor kruispunt Oude Baan
- **Kerkplaats:** voor kruispunt Oude Baan
- **Sint Jozefsplein:** voor kruispunt Oude Baan
- **Sint Jozefsplein:** voor kruispunt Oude Baan
- **Nieuwe Baan :** voor kruispunt Oude Baan
- **A.Goetstouwersstraat :** voor kruispunt Oude Baan
- **Oude Baan:** voor kruispunt Oude Baan (Overzijde A.Goetstouwersstraat)
- **Den Bouw:** voor kruispunt Oude Baan
- **Oud Gooreind:** voor kruispunt Grotstraat
- **Gasthuisstraat:** voor kruispunt Grotstraat
- **Pastoor De Witstraat:** voor kruispunt Grotstraat
- **Marialaan:** voor kruispunt Grotstraat
- **Het Geleeg:** voor kruispunt Grotstraat
- **Steenbakkerijstraat:** voor kruispunt Grotstraat
- **Grotstraat:** voor kruispunt Posterijstraat
- **Steenbakkerijstraat:** voor kruispunt Posterijstraat **2X**

De hekken worden voorzien van volgende signalisatie :

- een bord C3
- een onderbord "Uitgezonderd hulpdiensten"
- een bord "Manifestatie"
- de nodige verlichting

Borden C31b met onderbord M3 wordt respectievelijk geplaatst in Het Geleeg aan het kruispunt met de Grotstraat.

Zie signalisatieplan SP4

Art. 13

Afgesloten voor doorgaand verkeer

Volgende straten/straatdelen worden voorbehouden aan plaatselijk verkeer:

- **Theo Verellenlaan**
- **Waterdreef**
- **Helpt Elkanderstraat**
- **Rerum Novarumlaan**
- **Gemeentebos**
- **Goorbosstraat**
- **Oud Gooreind**
- **Grotstraat**
- **Steenbakkerijstraat**

Dit wordt ter kennis gebracht door plaatsing van een rood-wit hek op de rechter rijbaanhelft op volgende locaties:

- **Theo Verellenlaan:** na kruispunt Bredabaan
- **Waterdreef:** na kruispunt Emiel Verellenlaan
- **Helpt Elkanderstraat:** na kruispunt Lage Baan
- **Rerum Novarumlaan:** na kruispunt Lage Baan
- **Gemeentebos:** na kruispunt Bosduinstraat
- **Goorbosstraat:** na kruispunt Bosduinstraat

- **Oud Gooreind**: na kruispunt Boterdijk
- **Grotstraat**: na kruispunt Bredabaan
- **Steenbakkerijstraat**: na kruispunt Bredabaan

Deze hekken worden voorzien van volgende signalisatie:
-een bord C3 + onderbord "uitgezonderd plaatselijk verkeer"
-een bord "Manifestatie"
-een bord F45

Zie signalisatieplan SP4

Art. 14

Stilstaan- en parkeerverbod

Er geldt een stilstaan- en parkeerverbod aan weerszijden van de rijbaan d.m.v. borden E3 met tijdsbepalende onderborden "**14/06/2024 van 08u00 tot 19u30**" en onderpijlborden Xa-b-d op volgende locaties:

- **Zie art.3: Omloop 1) Kidstoer + G Koerse**
- **Zie art.10: Omloop 2) Gooreind Koerse**

+ **Bosduinstraat** : tussen Gemeentebos en Oude Baan

+ **Bosduinstraat** : tussen Oude Baan en huisnummer 149 (in beide rijrichtingen)

Deze bebording wordt minimaal herhaald na elk kruispunt.
Plaatsing van parkeerverbod signalisatie dient minimum 4 kalenderdagen vooraf te gebeuren.

Zie signalisatieplan SP2

Art. 15

Voorsignalisatie

Op volgende locaties wordt een voorsignalisatie geplaatst bestaande uit een bord F39 met de tekst "manifestatie" en omleiding en de nodige verlichting

- **Oud Gooreind**: thv huisnummer 28

Zie signalisatieplan SP1

Art. 16

Omleidingen

Volgende omleiding wordt bewegwijzerd met borden F41 in één richting:

- Boterdijk – Martendijk - Bredabaan

Volgende omleiding wordt bewegwijzerd met borden F41 in twee richtingen:

- Bredabaan – Bosduinstraat

Zie signalisatieplan SP1

Art. 17

Signaalgevers

De organisatie is verplicht signaalgevers in te zetten op volgende locaties :

1. Theo Verellenlaan x Posterijstraat/ Waterdreef
2. Waterdreef x Theo Verellenlaan
3. Helpt Elkanderstraat x Theo Verellenlaan
4. Mezenestje x Theo Verellenlaan
5. Rerum Novarumlaan x Theo Verellenlaan
6. Marialaan x Theo Verellenlaan
7. Kerkplaats x Gasthuisstraat
8. Kerkplaats x Gemeentebos
9. Sint Jozefstraat x Kerkhofstraat
10. Gemeentebos x Kerkhofstraat
11. Bosduinstraat x Oude Baan/ Kerkhofstraat
12. Bosduinstraat x Oude Baan
13. Sint Jozefstraat x Oude Baan
14. Kerkplaats x Oude Baan
15. Goorbosstraat x Oude Baan
16. Kerkplaats x Oude Baan
17. St. Jozefplein x Oude Baan
18. St Jozefplein x Oude Baan
19. Nieuwe Baan x Oude Baan
20. A. Goetstouwersstraat x Oude Baan
21. Oude Baan x Oude Baan (Overzijde A. Goetstouwersstraat)
22. Den Bouw x Oude Baan
23. Oud Gooreind x Oude Baan
24. Gasthuisstraat x Grotstraat
25. Fietspad Gasthuisstraat x Grotstraat
26. Pastoor Witstraat x Grotstraat
27. Marialaan x Grotstraat
28. Het Geleeg x Grotstraat
29. Steenbakkerijstraat x Grotstraat
30. Grotstraat x Posterijstraat
31. Steenbakkerijstraat x Posterijstraat
32. Steenbakkerijstraat x Posterijstraat

Zie signalisatieplan SP5

De signaalgevers dienen 45 minuten voor aanvang van de wielervedstrijd op hun standplaats te zijn.

Art. 18

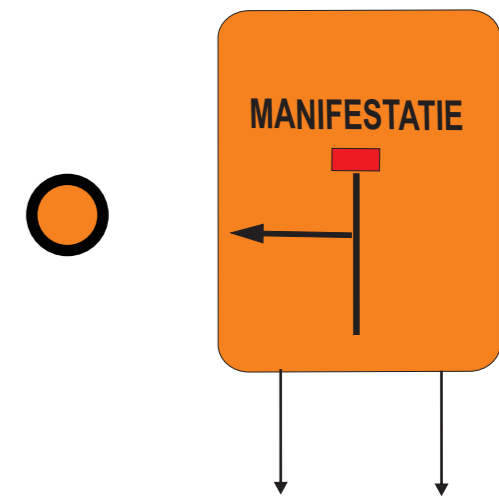
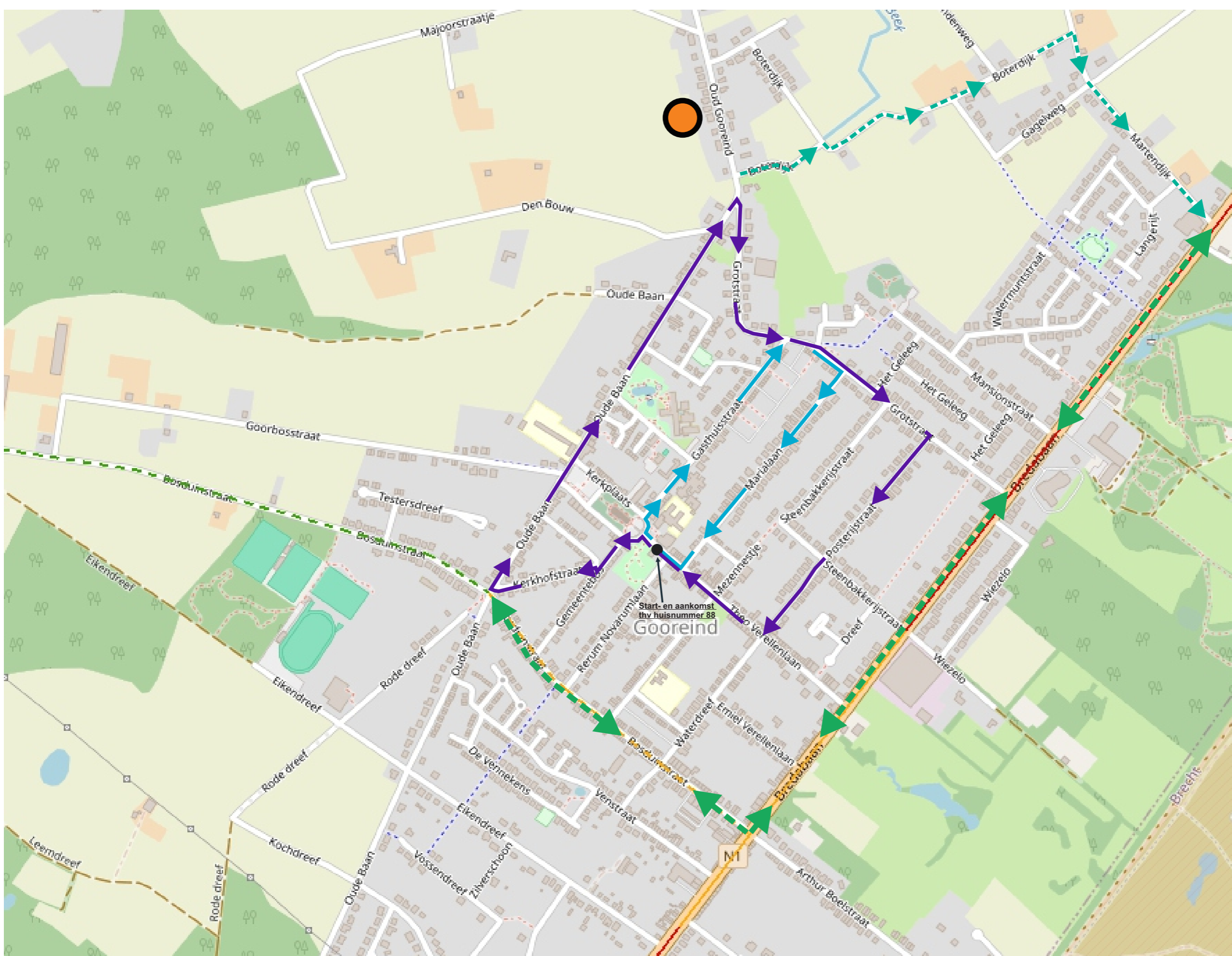
De inrichter staat in voor :

- de plaatsing, de instandhouding en de verwijdering van de tijdelijke signalisatie
- de schriftelijke verwittiging van de omwonenden inzake de manifestatie** en de eraan verbonden tijdelijke verkeersmaatregelen
- de bewegwijzering naar de manifestatie en de voorziene parkings

Art. 19

Hulpdiensten

Ten allen tijde dient een doorgang te worden vrijgelaten voor de hulpdiensten van minimum 4 meter.



Legende

- Gesloten parcours
kidstoer + G Koerse
- Gesloten parcours
Gooreind koerse
- Omleidingsweg in 2 richtingen
afgepijld met borden F41
- Omleidingsweg in 1 richting
afgepijld met borden F41

Projectnaam : Sp1: Gooreind Koerse
Parcours + wegomlegging

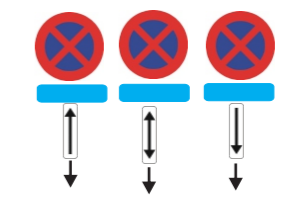
Ontwerp : Calander Yasmine, Assistent



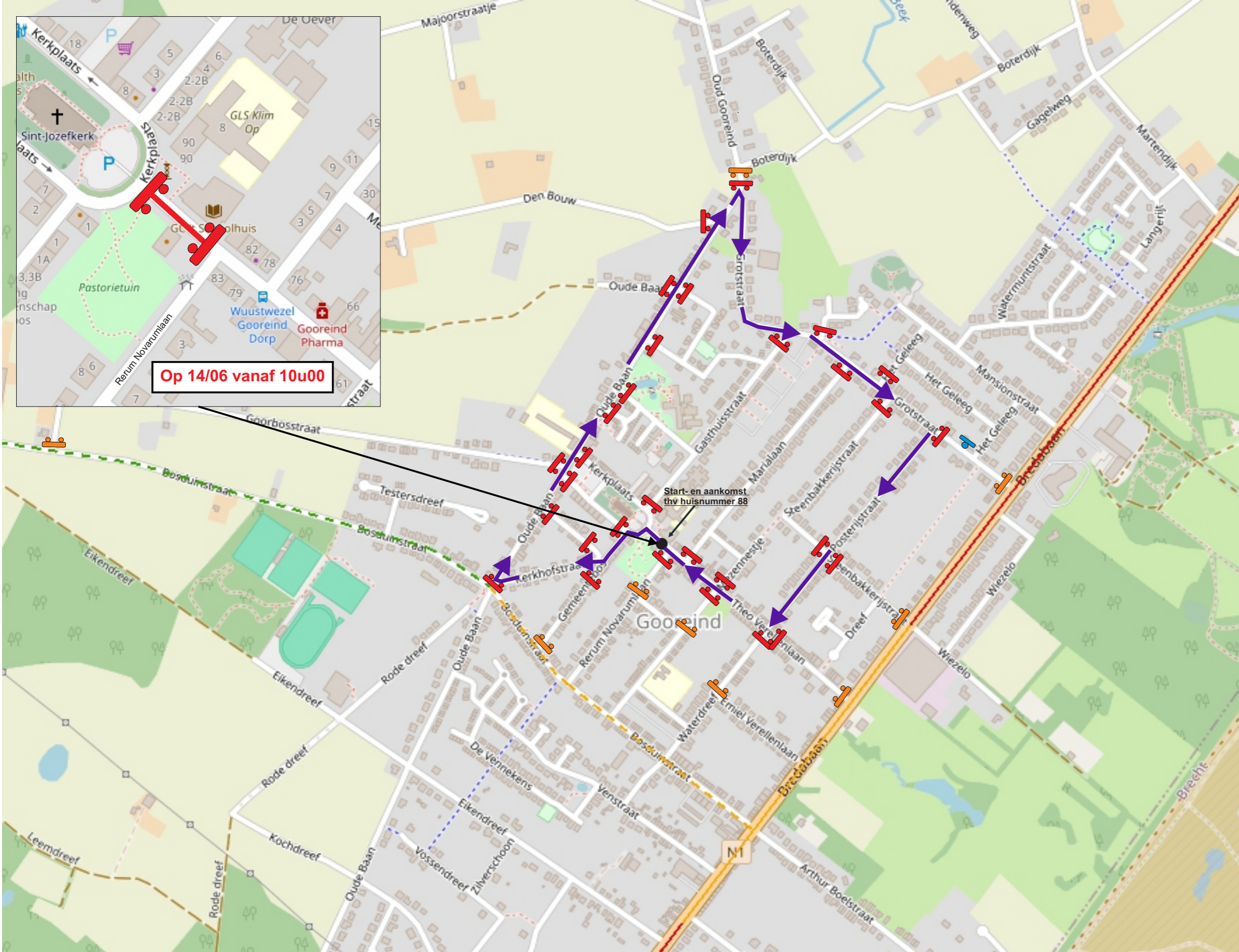
Legende



Stiltaan- en parkeerverbod wordt ingesteld langs beide zijden over heel het parcours dmv borden E3 met tijdsbepalende onderborden en onderpijlborden Xa, Xb of Xd.



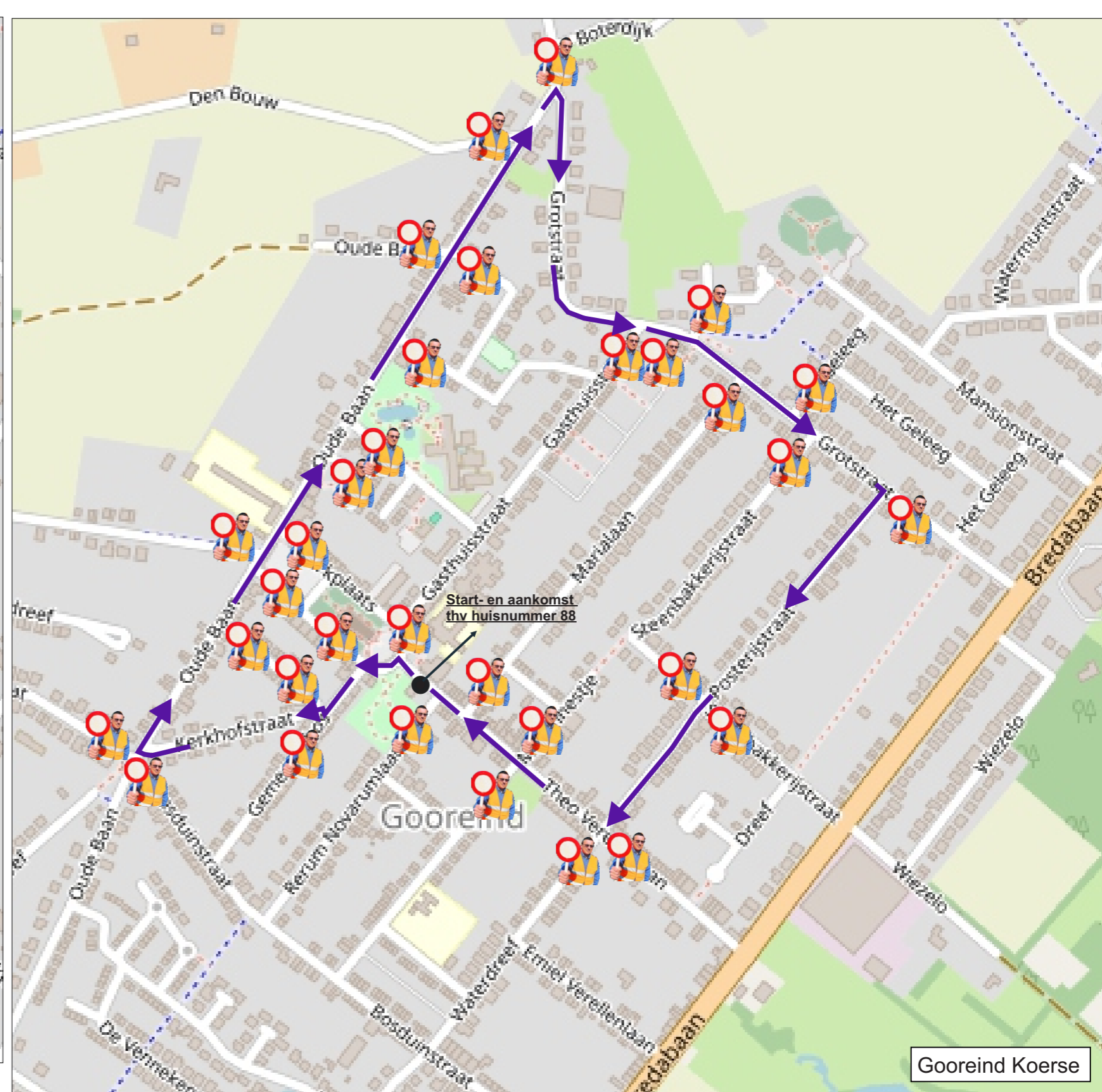
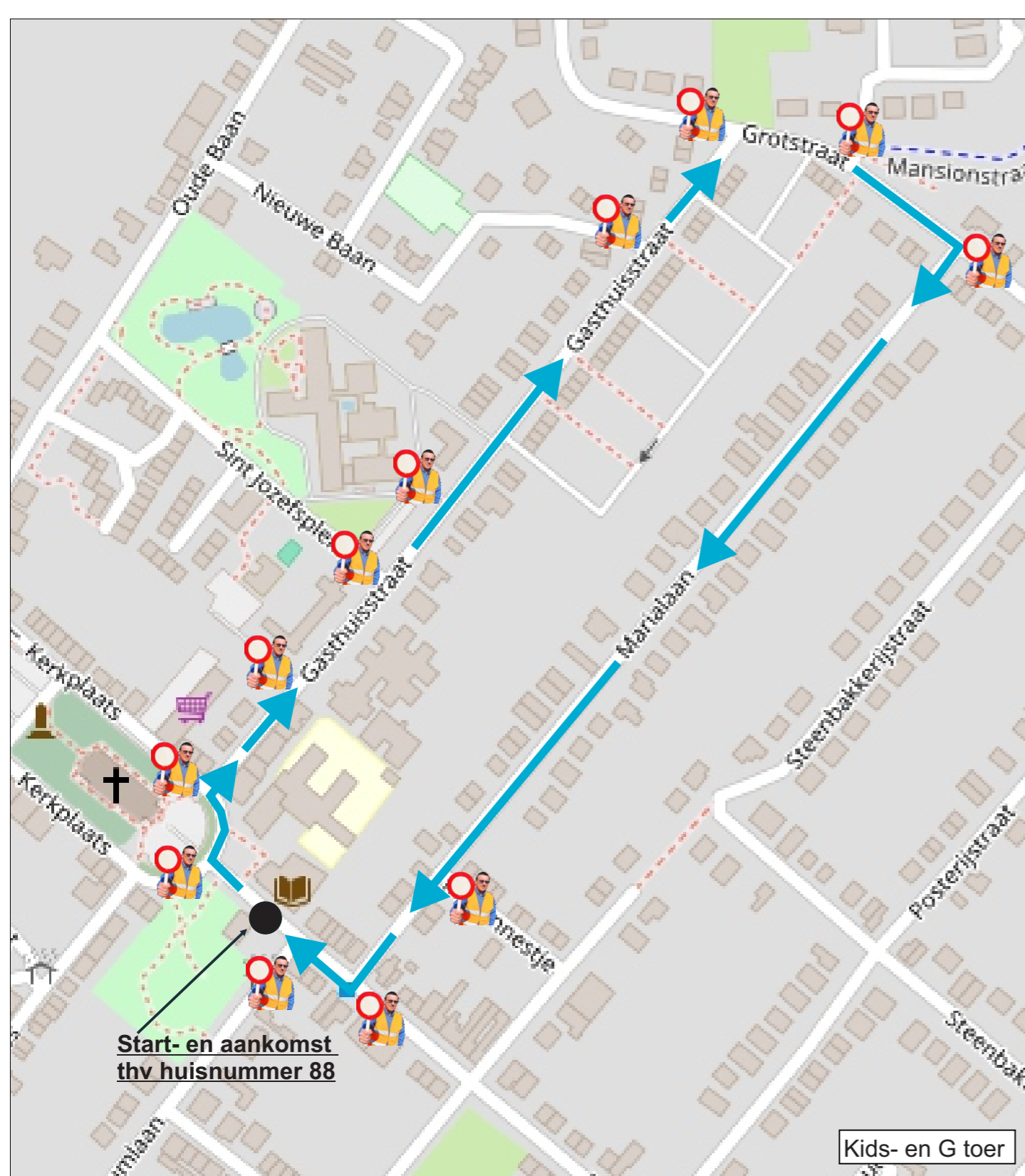
Projectnaam : Sp2: Gooreind Koerse
Stiltaan- en parkeerverbod
Ontwerp : Calander Yasmine, Assistent



Legende

- Gesloten parcours Gooreind Koerse
- UITGEZONDERE HULPDIENSTEN
OPGELET MANIFESTATIES
- UITGEZONDERE PLAATSELIJK VERKEER
OPGELET MANIFESTATIES
- UITGEZONDERE HULPDIENSTEN

Projectnaam : Sp4:Gooreind koerse Afsluiting
Ontwerp : Calander Yasmine, Assistent



Legende



== Gesloten parcours Kids- en G toer



== Gesloten parcours Gooreind Koerse



== Signaalgevers

Projectnaam : Sp5: Gooreind Koerse
Signaalgevers

Ontwerp : Calander Yasmine, Assistent