

32 Politiereglement op het verkeer bij verscheidene evenementen.**Samenstelling:****Aanwezig:**

Dieter Wouters, Burgemeester - Voorzitter; May Aernouts, Schepen; Kris Van Looveren, Schepen; Rit Luyckx, Schepen; Pieter Cools, Schepen; Ilke Pompen, Schepen; Katrin Kempnaers, Schepen; Frank Remy, Algemeen directeur, wvd

Verontschuldigd:

Luc Loos, Algemeen directeur

Beschrijving**Motivering**

Gelet op het decreet lokaal bestuur;

Gelet op de wet betreffende de politie van het wegverkeer, gecoördineerd door het koninklijk besluit van 16 maart 1968;

Gelet op het koninklijk besluit van 1 december 1975, houdende het algemeen reglement van de politie op het wegverkeer;

Gelet op het ministerieel besluit d.d. 11 oktober 1976 waarbij de minimumafmetingen en de bijzondere plaatsingsvoorwaarden van de verkeerstekens worden bepaald;

Gelet op het ministerieel rondschrijven betreffende de aanvullende reglementen en de plaatsing van verkeerstekens;

Gelet op de omzendbrief van de Gouverneur van de provincie Antwerpen d.d. 8 september 1970;

Gelet op de hierna vermelde aanvragen tot het inrichten van volgende activiteiten:

Datum aanvraag	Aanvrager	Activiteit	Datum activiteit	Locatie
1 oktober 2024	Jeugdster Wuustwezel	Sterboskermis (herzien PR)	Vrijdag 9, zaterdag 10 en zondag 11 mei 2025	Weide (Molenheide/Molenheide)
11 december 2024	Buurtschap De Notelaar	Loenhoutse Mei kermiskoers	Zaterdag 3 mei 2025	Start- en aankomst: Far West / gesloten parcours in bijlage
14 februari 2025	Gooreind Koerse	Kidstoer, G Koers en Gooreind	Zaterdag 14 juni 2025	Gooreind centrum

		Koerse		
--	--	--------	--	--

Gelet op het advies van de Verkeerspolitie van de PZ-Grens;
Overwegende dat de veiligheid van de toeschouwers en de deelnemers dient gewaarborgd te worden;
Overwegende dat tijdelijke maatregelen noodzakelijk zijn met het oog op de openbare veiligheid en de regeling van het verkeer tijdens deze manifestatie;

Besluit

Artikel 1

Goedkeuring wordt verleend aan de hierbij gevoegde politieadviezen bij de inrichting van bovengenoemde activiteiten.

Artikel 2

Huidige verordening wordt bekend gemaakt overeenkomstig artikels 285-288 van het decreet lokaal bestuur. De verkeersmaatregelen worden bekend gemaakt met de passende verkeerstekens overeenkomstig artikel 12 van de wet betreffende de politie op het wegverkeer.

Artikel 3

Onverminderd de toepassing van de straffen voorgeschreven bij artikel 29 van de gecoördineerde wet van de politie op het wegverkeer worden inbreuken op deze verordening bestraft met politiestrafpen.

Artikel 4

Afschrift van deze verordening wordt overgemaakt aan:

- de Griffier van de Rechtbank van Eerste Aanleg te Antwerpen;
- de Griffier van de Politierechtbank te Antwerpen;
- de korpschef van de PZ-Grens;
- de verantwoordelijke inrichters;
- de brandweercommandant van Wuustwezel.

Artikel 5

Deze reglementen zullen kenbaar gemaakt worden op de gemeentelijke website op 11 april 2025.

Aldus beslist in bovenvermelde zitting,
Namens het College van Burgemeester en Schepenen

Algemeen directeur, wnd.
(get.) Frank Remy

Burgemeester
(get.) Dieter Wouters

**Voor eensluidend afschrift:
Wuustwezel, 8 april 2025**

Algemeen directeur, wnd.
Frank Remy

Burgemeester
Dieter Wouters

Getekend door: Frank Remy (Signature)
Getekend op: 2025-04-08 11:27:33 +02:00
Reden: Ik keur dit document goed

Getekend door: Dieter Wouters (Signature)
Getekend op: 2025-04-10 11:00:58 +02:00
Reden: Ik keur dit document goed

Remy Frank



Wouters Dieter



POLITIEREGLEMENT

Loenhoutse Mei – Kermiskoers

Art. 1

Naar aanleiding van de manifestatie **Loenhoutse Mei – Kermiskoers** zijn volgende tijdelijke verkeersmaatregelen van kracht op **zaterdag 03 mei 2025 van 14u00 tot 21u00**.

Art. 2

Parcours

Het betreft een manifestatie op:

een gesloten parcours tegen wijzerszin

Het parcours loopt als volgt: - Dijkweg

- Tereik
- Heikenweg
- Larenweg
- Vloeiweg
- Molenbosweg
- Heikenweg
- Oud-Dorpsstraat

Art. 3

Verboden voor alle verkeer m.u.v. hulpdiensten

Volgende straten en straatdelen worden afgesloten voor alle bestuurders m.u.v. hulpdiensten:

- **Dijkweg**
- **Tereik**
- **Heikenweg**
- **Larenweg**
- **Vloeiweg**
- **Molenbosweg**
- **Oud-Dorpsstraat**

Dit wordt ter kennis gebracht door plaatsing van rood-wit hekken over de volledige rijbaanbreedte op volgende locaties:

- **Leemstraat:** voor kruispunt Dijkweg
- **Hoogbosweg:** voor kruispunt Dijkweg
- **Bosweg:** voor kruispunt Dijkweg
- **Tereik:** voor kruispunt Dijkweg
- **Tereik:** voor kruispunt Tereik
- **Tereik:** na kruispunt Duitsepap/ voor kruispunt Heikenweg
- **Heikenweg:** voor kruispunt Heikenweg/ Larenweg
- **Vloeiweg:** voor kruispunt Larenweg
- **Larenweg:** voor kruispunt Vloeiweg
- **Schauwbosweg:** voor kruispunt Vloeiweg
- **Hoekweg:** voor kruispunt Vloeiweg
- **Vloeiweg:** voor kruispunt Molenbosweg
- **Johannes Stadiuslaan:** voor kruispunt Molenbosweg
- **Monseigneur Jansenlaan:** voor kruispunt Molenbosweg
- **Heikenweg:** voor kruispunt Molenbosweg
- **Leemstraat:** voor kruispunt Molenbosweg

- **Oud-Dorpsstraat:** voor kruispunt Heikenweg
- **Koning Boudewijnlijn:** voor kruispunt Oud-Dorpsstraat
- **Oud-Dorpsstraat:** voor kruispunt Hofdreef
- **Hofdreef:** voor kruispunt Oud-Dorpsstraat/ Dijkweg

De hekken worden voorzien van volgende signalisatie :

- een bord C3
- een onderbord "Uitgezonderd hulpdiensten"
- een bord "Manifestatie"
- de nodige verlichting

Bord C31a wordt respectievelijk geplaatst in de **Weverstraat** voor het kruispunt met de Oud-Dorpsstraat.

Bord C31b wordt respectievelijk geplaatst in de **Monseigneur Jansenlaan** voor het kruispunt met de Monseigneur Jansenlaan.

Zie signalisatieplan SP2

Art. 4

Afgesloten voor doorgaand verkeer

Volgende straten/straatdelen worden voorbehouden aan plaatselijk verkeer:

- **Tereik**
- **Duitsepad**
- **Vloeiweg**
- **Larenweg**
- **Popendonkseweg**
- **Schauwbosweg**
- **Hoekweg**
- **Oud-Dorpsstraat**
- **Johannes Stadiuslaan**
- **Wilhelmus Kenislaan**
- **Monseigneur van Dijcklaan**
- **Monseigneur Jansenlaan**
- **Oosteneindlaan**
- **Corsolaan**
- **Bloemenlaan**
- **Koningin Fabiolalaan**
- **Koning Boudewijnlaan**
- **Visserij**
- **Hofdreef**

Dit wordt ter kennis gebracht door plaatsing van een rood-wit hek op de rechter rijbaanhelft op volgende locaties:

- **Hofdreef:** na kruispunt Kruisdreef
- **Tereik:** na kruispunt Loenhoutse Steenweg
- **Tereik:** na kruispunt Hespvenweg
- **Duitsepad:** na kruispunt Bredabaan
- **Tereik:** na kruispunt Vloeiweg
- **Vloeiweg:** na kruispunt Tereik

- **Larenweg:** na kruispunt Larenweg (huisnummer 12)
- **Larenweg:** na kruispunt Popendonkseweg
- **Popendonkseweg:** na kruispunt Vaasweg
- **Schauwbosweg:** na kruispunt Popendonkseweg
- **Hoekweg:** na kruispunt Popendonkseweg
- **Popendonkseweg:** na kruispunt Jonkerweg
- **Popendonkseweg:** na kruispunt Maxburgdreef
- **Vloeiweg:** na kruispunt Hoogstraatseweg
- **Oud-Dorpsstraat:** na kruispunt Hoogstraatseweg
- **Johannes Stadiuslaan:** na kruispunt Oud-Dorpsstraat
- **Oud-Dorpsstraat:** na kruispunt Kerkblokstraat
- **Oud- Dorpsstraat/ Kruisdreef:** na kruispunt Wuustwezelseweg

Deze hekken worden voorzien van volgende signalisatie :

- een bord C3 + onderbord "uitgezonderd plaatselijk verkeer"
- een bord "Manifestatie"
- een bord F45
- de nodige verlichting

Zie signalisatieplan SP2

Art. 5

Signaalgevers

De organisatie is verplicht signaalgevers **18** in te zetten op volgende locaties:

1. Oud-Dorpsstraat X Kerkblokstraat
2. Hofdreef X Oud-Dorpsstraat
3. Leemstraat X Dijkweg
4. Tereik X Dijkweg
5. Tereik X Tereik
6. Tereik X Duitsepad
7. Vloeiweg X Larenweg
8. Larenweg X Vloeiweg
9. Heikenweg X Heikenweg/ Larenweg
10. Schouwbosweg X Vloeiweg
11. Hoekweg X Vloeiweg
12. Vloeiweg X Molenbosweg
13. Johannes Stadiuslaan X Molenbosweg
14. Monseigneur Jansenlaan X Molenbosweg
15. Heikenweg X Molenbosweg
16. Leemstraat X Heikenweg
17. Oud-Dorpsstraat X Heikenweg
18. Koning Boudewijnlaan X Oud-Dorpsstraat

Zie signalisatieplan SP1

De signaalgevers dienen **een half uur** voor aanvang van de wielervedstrijd op hun standplaats te zijn.

Art. 6

Stilstaan- en parkeerverbod

Er geldt een stilstaan- en parkeerverbod aan weerszijden dmv borden E3 met tijdsbepalende onderborden **“03/05/2025 van 14u30 tot 21u00”** en onderpijlborden Xa-b-d op volgende locaties:

- **Dijkweg:** volledig
- **Tereik:** Vanaf kruispunt dijkweg tem Heikenweg
- **Heikenweg:** vanaf kruispunt Tereik tem Larenweg
- **Larenweg:** vanaf kruispunt Heikenweg tem Vloeiweg
- **Vloeiweg:** vanaf kruispunt Larenweg tem Molenbosweg
- **Molenbosweg:** vanaf kruispunt Vloeiweg tem leemstraat
- **Heikenweg:** vanaf kruispunt Molenbosweg tem Oud-Dorpsstraat
- **Oud-Dorpsstraat:** vanaf kruispunt Heikenweg tem Hofdreef

Er geldt een stilstaan- en parkeerverbod dmv borden E3 met tijdsbepalende onderborden **“02/05/2025 van 09u00 tem 04/05/2025 tot 09u00”** en onderpijlborden Xa-b-d op volgende locaties:

- **Parking Far West:** volledig

Deze bebording wordt minimaal herhaald na elk kruispunt.

Plaatsing van parkeerverbodsignalisatie dient minimum 4 kalenderdagen vooraf te gebeuren.

Zie signalisatieplan SP1

Art. 7

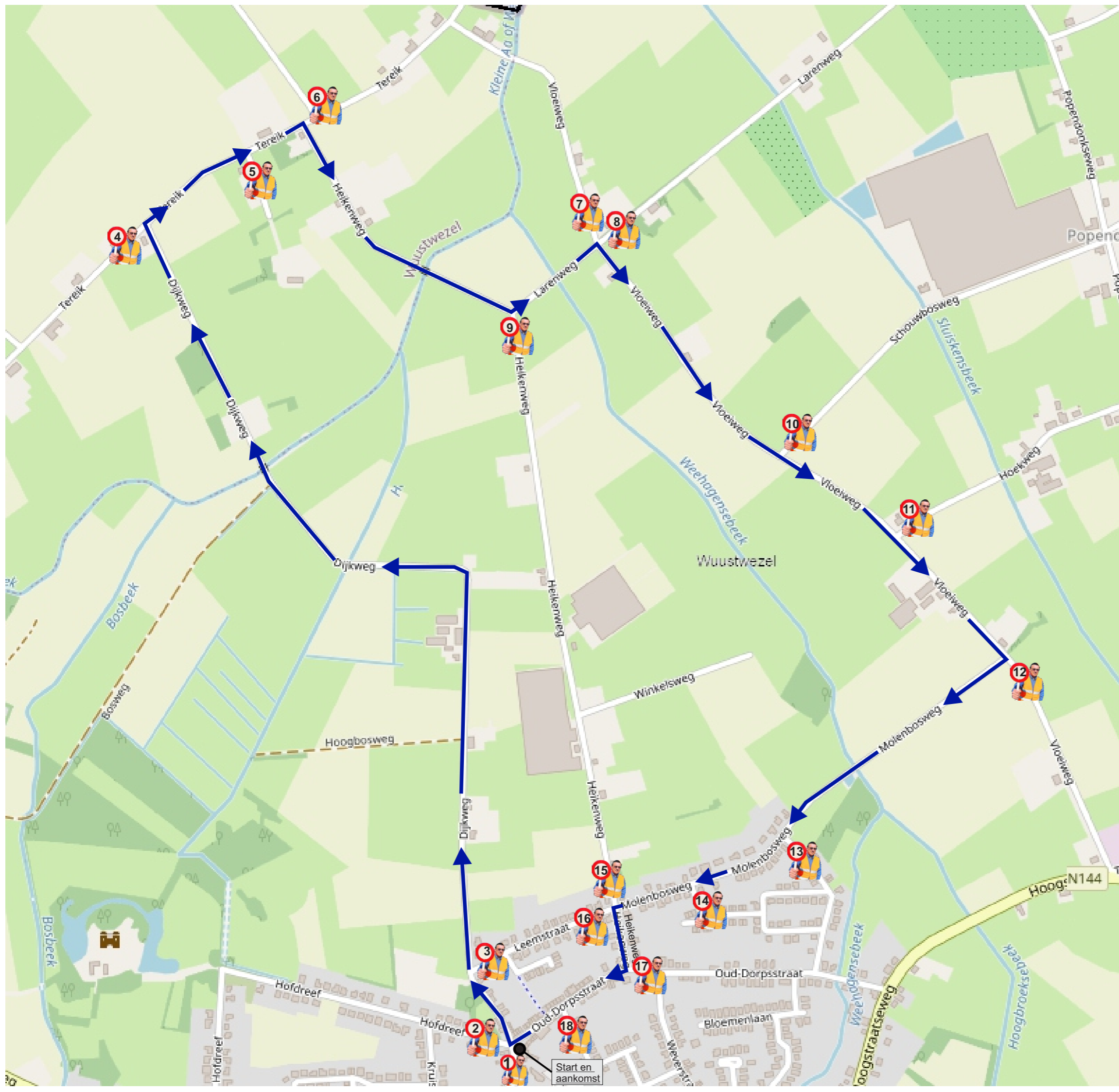
De inrichter staat in voor :

- de plaatsing, de instandhouding en de verwijdering van de tijdelijke signalisatie
- de schriftelijke verwittiging van de omwonenden inzake de manifestatie en de eraan verbonden tijdelijke verkeersmaatregelen
- de bewegwijzering naar de manifestatie en de voorziene parkings

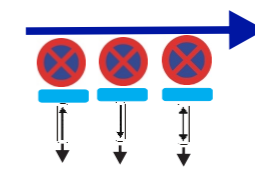
Art. 8

Hulpdiensten

Ten allen tijde dient een doorgang te worden vrijgelaten voor de hulpdiensten van minimum 4 meter.



Legende

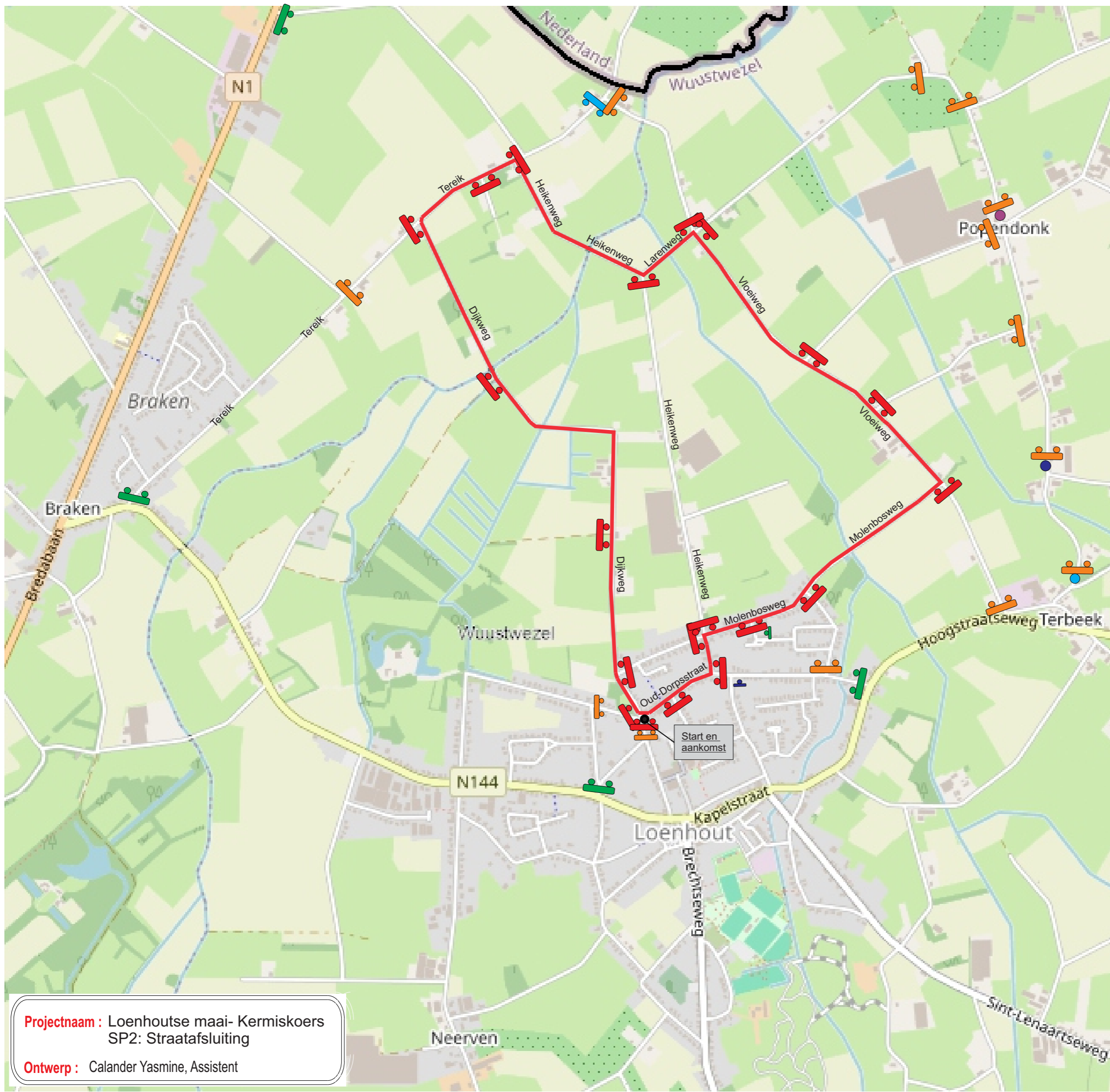


Route kermiskoers met **Stilstaan- en parkeerverbod** dmv borden E3 met tijdsbepalende onderborden en onderpijlborden Xa, Xb of Xd














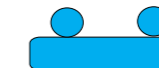























= Signaalgever

Projectnaam : Loenhoutse maaikermiskoers
 Sp1: Stilstaan- en parkeerverbod
 Seingevers
Ontwerp : Calander Yasmine, Assistent



Legende

-  Verboden voor ALLE verkeer muv hulpdiensten
-    
-    
-    
-    
-    
-    
-    
-   
-   

Projectnaam : Loenhoutse maai- Kermiskoers
SP2: Straatafsluiting

Ontwerp : Calander Yasmine, Assistent