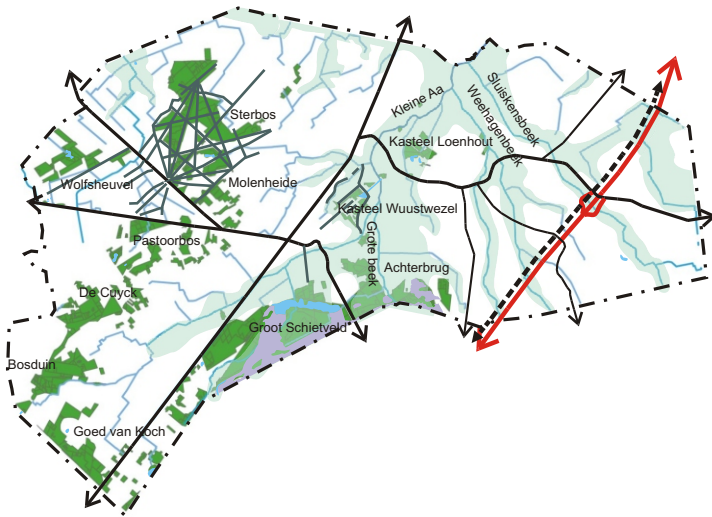
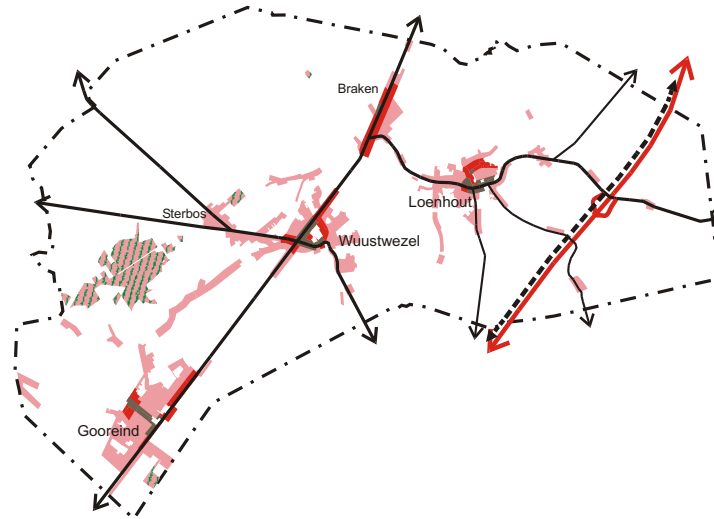


## Groengebieden en waterlopen

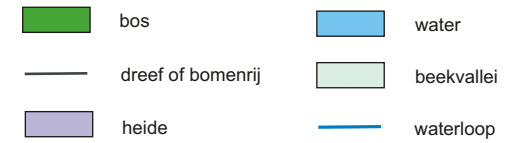


## Woongebieden

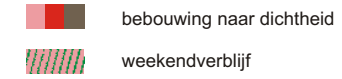


## LEGENDE

### Groengebieden en waterlopen



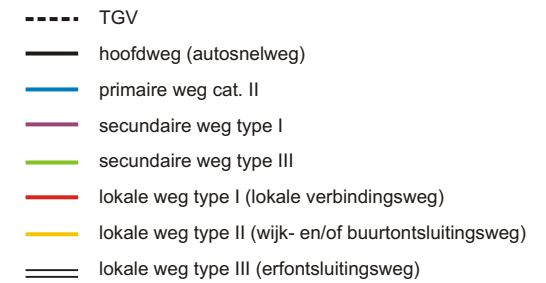
### Woongebieden



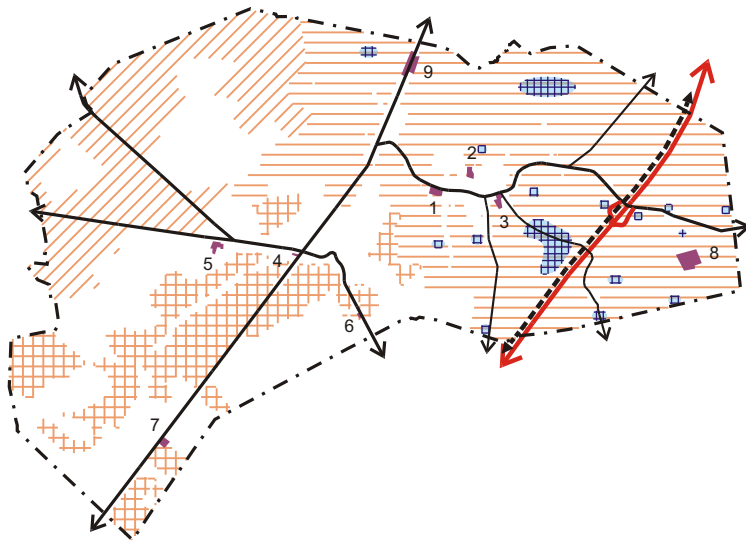
### Agrarische gebieden en KMO zones

- |   |                           |   |                             |
|---|---------------------------|---|-----------------------------|
| 1 | KMO zone Wuustwezelsweg   | 6 | KMO zone Kampweg            |
| 2 | Bouwbedrijf Van Velthoven | 7 | KMO zone Bredabaan-Gooreind |
| 3 | Melkerij Loenhout         | 8 | Vestiging Distrigas         |
| 4 | Melkerij Wuustwezel       | 9 | KMO zone Grens              |
| 5 | KMO zone Sterbos          |   | Glastuinbouw                |

### Infrastructuur



## Agrarische gebieden en KMO zones



## Infrastructuur



## Kaart 4 : RUIMTELIJKE KENMERKEN OP GEMEENTELIJK NIVEAU

Gemeentelijk ruimtelijk  
structuurplan Wuustwezel

Informatief gedeelte

Opdrachtgever: gemeente Wuustwezel

Dossier: WUU582

Bronnen: Gewestplan, G.N.O.P.,  
I.G.E.A.N., gemeente en  
ontwerp mobiliteitsplan