

schaal: 1:60.000

**Kaart 11:
BIOLOGISCHE
WAARDERINGSKAART**

Gemeentelijk ruimtelijk
structuurplan Wuustwezel





Informatief gedeelte

Opdrachtgever: gemeente Ranst

Dossier: WUU582

Bron: OC GIS-Vlaanderen
biologische waarderingskaart,
versie 1999

Legende

-  minder waardevol met waardevolle elementen
-  minder waardevol met zeer waardevolle elementen
-  waardevol
-  zeer waardevol



december 2005

