






Legende

-  waterlopen
-  natuurlijke overstromingsgebieden (NOG)
-  risicozone overstromingen volgens Vlaams Gewest
-  recente overstromingsgebieden (ROG) volgens gemeente, ROG na te zien
-  2 nummer verwijst naar verklaring in tekst

Schaal: 1:60.000



Gemeentelijk ruimtelijk structuurplan Wousterwezel
 Informatief gedeelte
 Opdrachtgever: gemeente Wousterwezel
 Dossier: WUU582

Bron: OC-GIS Vlaanderen
 overstromingskaarten

december 2005

Kaart 13:
WATERTOETS

