









Legende

- | | | | | | |
|---|----------------------|---|----------|---|-----------------------------|
|  | aardappelen |  | groenten |  | serres |
|  | andere gewassen |  | mais |  | suikerbieten |
|  | andere graangewassen |  | tarwe |  | voederbieten |
|  | fruit |  | gerst |  | gebouwen, andere dan serres |
|  | gerst | | | | |
|  | gras | | | | |

Schaal: 1:60.000



Gemeentelijk ruimtelijk structuurplan Wuustwezel
 Informatief gedeelte
 Opdrachtgever: gemeente Wuustwezel
 Dossier: WUU582

Bron: OC-GIS,
 landbouwtellingen

november 2006

Kaart 22:

**BESTAANDE-RUIMTELIJK AGRARISCHE STRUCTUUR:
 SERRES, GEBOUWEN EN TEELTEN**

