







LEGENDE

-  **P6** puntrelict met nummer
-  **L2** lijnrelict met nummer
-  **Z3** relictzone met nummer
-  **A1** ankerplaats met nummer
-  overlapping van relictzone met ankerplaats
-  gemeentegrens

Kaart 44: RELICTEN VAN DE TRADITIONELE LANDSCHAPPEN

Gemeentelijk ruimtelijk
structuurplan Wuustwezel

Informatief gedeelte

Opdrachtgever: gemeente Wuustwezel

Dossier: WUU582

Bron: OC-GIS Vlaanderen