














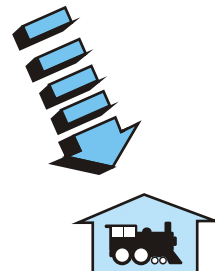
Legende

Knelpunten en bedreigingen :

-  gebrek aan bufferzone rond Groot Schietveld
-  te weinig ruimte voor beken
-  verspreide en mogelijke of toekomstige zonevreemde bebouwing
-  lintbebouwing in open ruimte
-  localisatie en toekomstmogelijkheden bedrijf

Kwaliteiten en potenties :

-  gebiedsspecifieke natuur- en landschapsontwikkeling
-  gebiedsspecifieke ontwikkeling tot natuurgebied
-  kansen voor uitbouw tot ecologische verbinding
-  gebiedsspecifieke ontwikkelingskansen land- en tuinbouw
-  goede ontsluiting via E19
-  directe verbinding naar IR-station



Kaart 55 : KNELPUNTEN, BEDREIGINGEN, KWALITEITEN EN POTENTIES IN GROOT SCHIETVELD EN OMGEVING

Gemeentelijk ruimtelijk
structuurplan Wuustwezel

Informatief gedeelte

Opdrachtgever: gemeente Wuustwezel

Dossier: WUU582

Bronnen: I.G.E.A.N.



november 2006

