





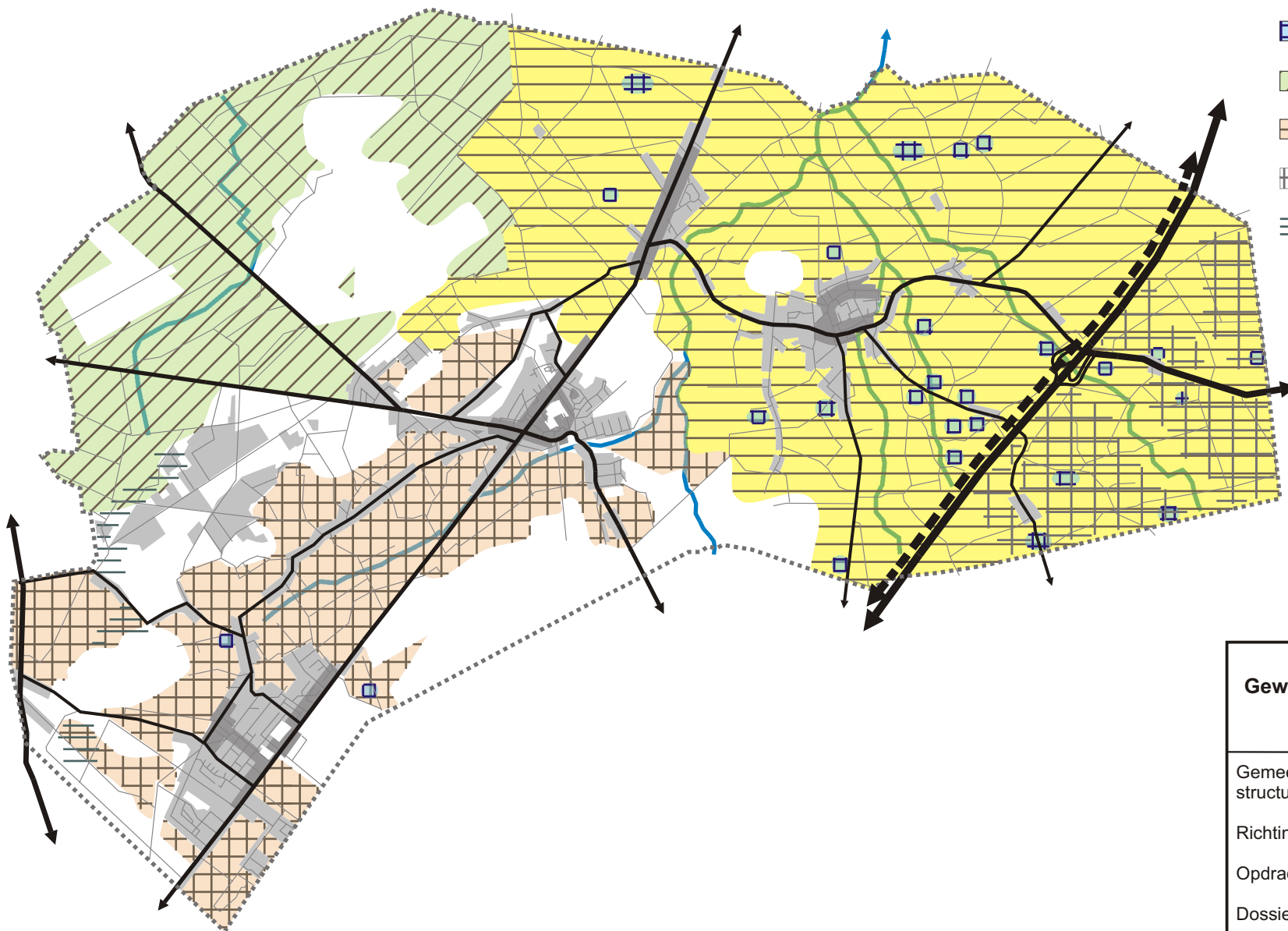


LEGENDE

-  open ruimtegebied A; heterogene land- en tuinbouw
-  kernen van kleinschalige familiale glastuinbouw
-  open ruimtegebied B; homogene grondgebonden landbouw
-  open ruimtegebied C; heterogene landbouw Gooreind-Wuustwezel
-  mogelijkheden voor grootschalige glastuinbouw ten oosten van E19
-  verwevingsgebied



Kaart 2: Gewenste open ruimte-structuur: ruimtelijk-agrarische structuur

Gemeentelijk ruimtelijk
structuurplan Wuustwezel

Richtinggevend gedeelte

Opdrachtgever: gemeente Wuustwezel

Dossier: WUU582

Bron: landbouwtellingen,
verwerking I.G.E.A.N.