







LEGENDE






Referenties

-  centrumgebied
-  gemengd woongebied
-  monofunctioneel woongebied
-  lintbebouwing
-  gebied voor recreatief wonen
-  cluster onbebouwde percelen

Gemeentelijk beleidsniveau

-  inbreiding
-  baken

zonevreemde woningen

-  ontwikkelingsperspectieven cat. A1
-  ontwikkelingsperspectieven cat. A2
-  ontwikkelingsperspectieven cat. B
-  ontwikkelingsperspectieven cat. C
-  ontwikkelingsperspectieven cat. D

Kaart 3: Gewenste nederzettingstructuur: overzichtskaart

Gemeentelijk ruimtelijk
structuurplan Wousterwezel

Richtinggevend gedeelte

Opdrachtgever: gemeente Wousterwezel

Dossier: WUU582

Bron: eigen onderzoek