




LEGENDE



Referenties

-  KMO-zones
-  zonevreemd bedrijf; nummering: zie bijlage 11
-  langs wegen van minstens categorie lokale weg type II

Beperkende elementen voor de gewenste ruimtelijk-economische structuur

-  kwetsbaar gebied
-  natuurverwevingsgebied
-  open ruimtegebied B
-  beken met valleigebied
-  gebied met weekendverblijven
-  woonuitbreidingsgebieden

Gebieden waarin bestaande zonevreemde bedrijven mogelijks kunnen blijven

-  open ruimtegebied A of C
-  woongebieden



Kaart 7: Gewenste ruimtelijk-economische structuur: afwegingskader zonevreemde bedrijven

Gemeentelijk ruimtelijk
structuurplan Wuustwezel

Richtinggevend gedeelte

Opdrachtgever: gemeente Wuustwezel

Dossier: WUU582

Bronnen: I.G.E.A.N.