







Legende

-  Bewoning naar dichtheid
-  Stamlijn openbaar vervoer
-  Bijkomende aftakking richting Nederland
-  Tangent intergemeentelijk niveau (RSPA)
-  Tangent gemeentelijk
-  Goede verbinding met IC station Brecht

**Kaart 10:
Gewenste lijninfrastructuur:
openbaar vervoer**


Gemeentelijk ruimtelijk
structuurplan Wousterwezel

Richtinggevend gedeelte

Opdrachtgever: gemeente Wousterwezel

Dossier: WUU582

Bron: eigen onderzoek



november 2006

